Схема расположения границ публичного сервитута
для эксплуатации объекта электросетевого хозяйства

Электросетевой комплекс "Чапаевские электрические сети" ВЛ 110 кВ Масленниково, Гражданская с отп. Нулевая - 2 - ВЛ 110 Совхозная - 2отп. на пс Новокуровка ВЛ 110 кВ от п/с Чапаевская - п/ст Масленниково



УСЛОВНЫЕ ОБОЗНАЧЕНИЯ

- границы устанавливаемого публичного сервитута

Схема расположения границ публичного сервитута для эксплуатации объекта электросетевого хозяйства

Электросетевой комплекс "Чапаевские электрические сети" ВЛ 110 кВ Масленниково, Гражданская с отп. Нулевая - 2 - ВЛ 110 Совхозная - 2отп. на пс Новокуровка ВЛ 110 кВ от п/с Чапаевская - п/ст Масленниково

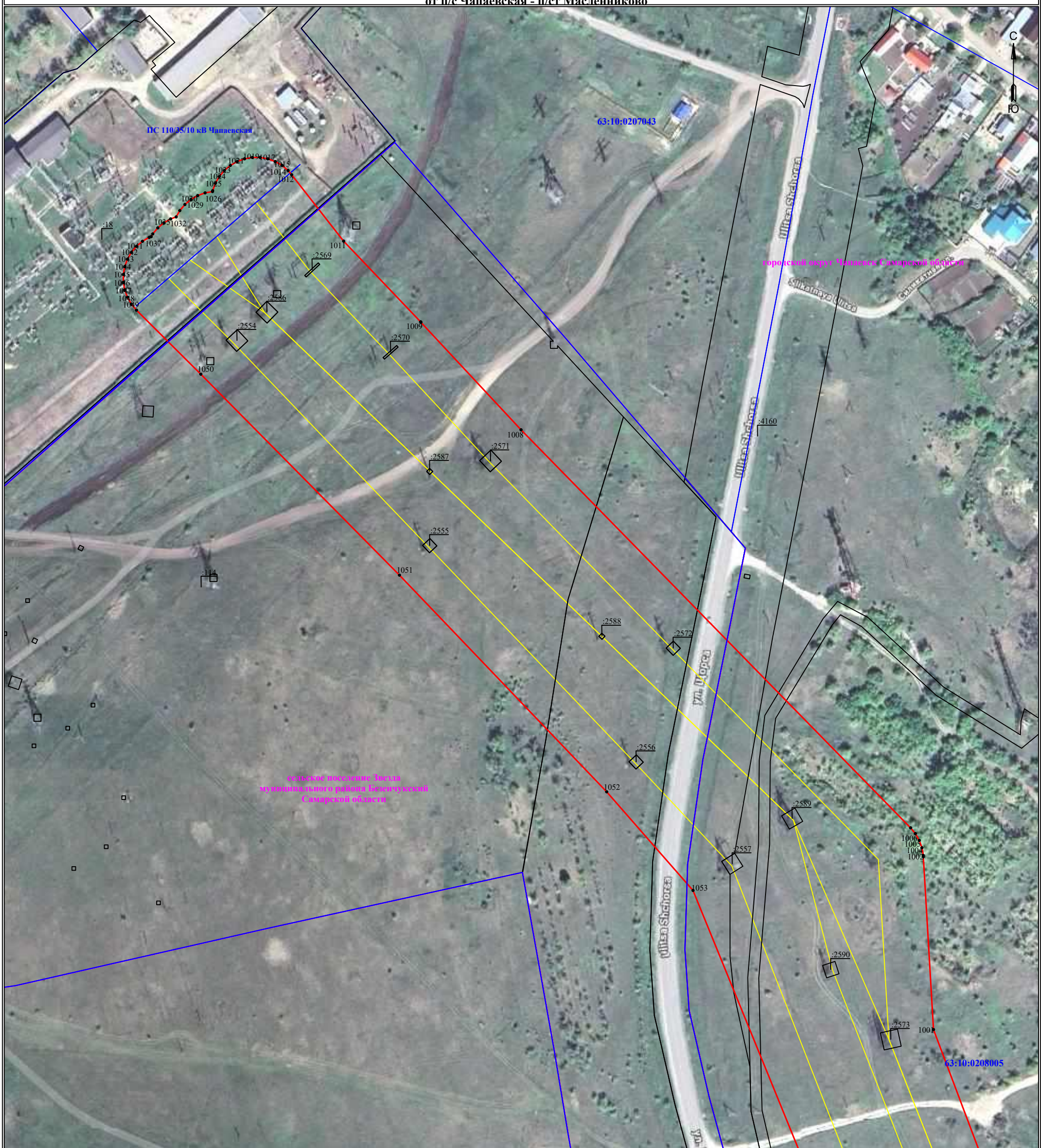

Масштаб 1:2000

УСЛОВНЫЕ ОБОЗНАЧЕНИЯ

- границы устанавливаемого публичного сервитута
- ось линии, контур объекта
- границы муниципального образования, населенных пунктов
- границы кадастрового квартала
- границы земельных участков, попадающих в зону публичного сервитута

• 1 - обозначение характерной точки границы устанавливаемого публичного сервитута

:123 - кадастровый номер земельного участка

63:34:0207001 - кадастровый номер квартала

Хворостянский район - наименование муниципального образования, населенного пункта

Схема расположения границ публичного сервитута для эксплуатации объекта электросетевого хозяйства

Электросетевой комплекс "Чапаевские электрические сети" ВЛ 110 кВ Масленниково, Гражданская с отп. Нулевая - 2 - ВЛ 110 Совхозная - 2отп. на пс Новокуровка ВЛ 110 кВ от п/с Чапаевская - п/ст Масленниково

Масштаб 1:2000

УСЛОВНЫЕ ОБОЗНАЧЕНИЯ

- границы устанавливаемого публичного сервитута
- ось линии, контур объекта
- границы муниципального образования, населенных пунктов
- границы кадастрового квартала
- границы земельных участков, попадающих в зону публичного сервитута

• 1 - обозначение характерной точки границы устанавливаемого публичного сервитута

:123 - кадастровый номер земельного участка

63:34:0207001 - кадастровый номер квартала

Хворостянский район - наименование муниципального образования, населенного пункта

Схема расположения границ публичного сервитута для эксплуатации объекта электросетевого хозяйства

Электросетевой комплекс "Чапаевские электрические сети" ВЛ 110 кВ Масленниково, Гражданская с отп. Нулевая - 2 - ВЛ 110 Совхозная - 2отп. на пс Новокуровка ВЛ 110 кВ от п/с Чапаевская - п/ст Масленниково

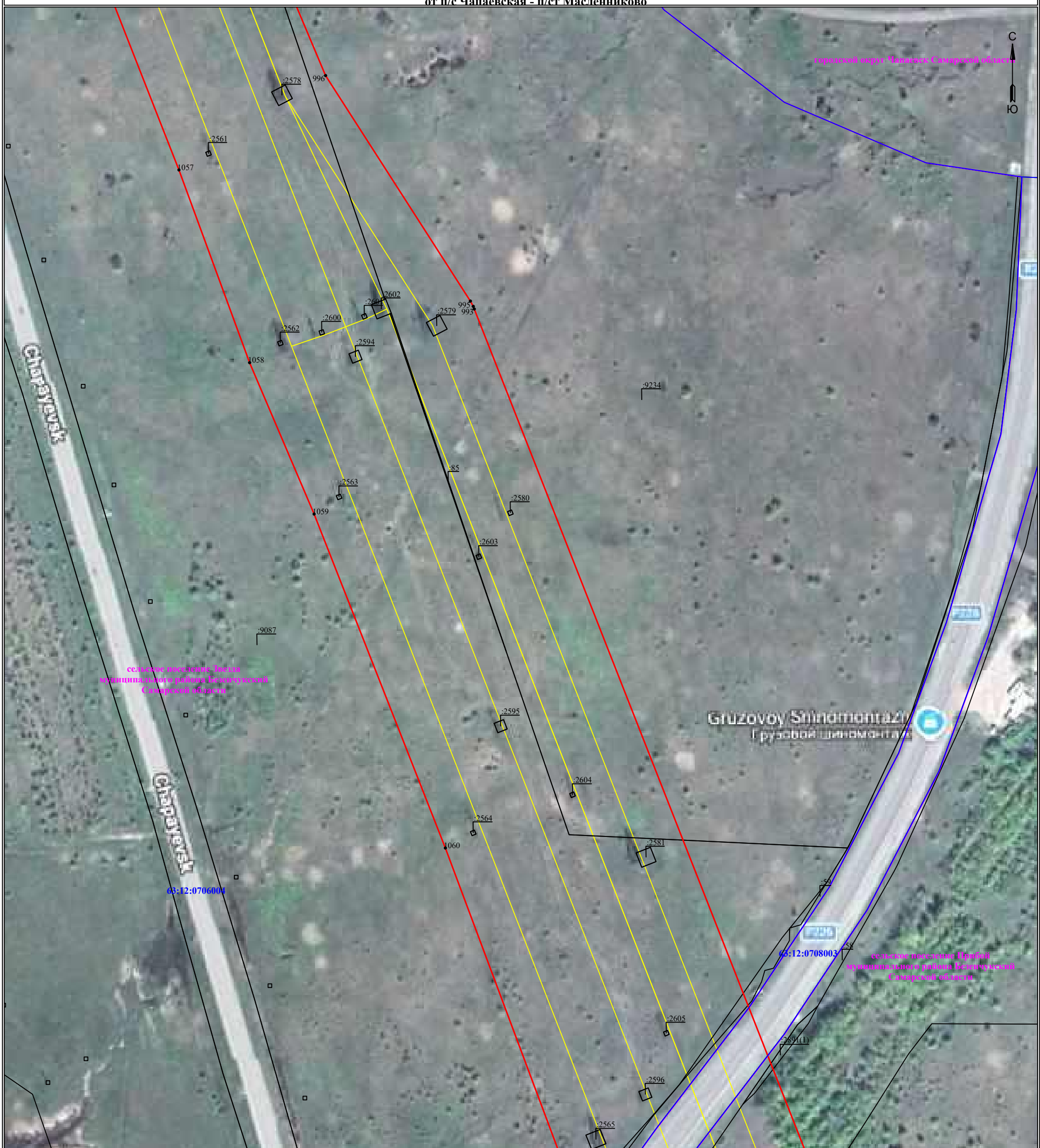

Масштаб 1:2000

УСЛОВНЫЕ ОБОЗНАЧЕНИЯ

- границы устанавливаемого публичного сервитута
- ось линии, контур объекта
- границы муниципального образования, населенных пунктов
- границы кадастрового квартала
- границы земельных участков, попадающих в зону публичного сервитута

• 1 - обозначение характерной точки границы устанавливаемого публичного сервитута

:123 - кадастровый номер земельного участка

63:34:0207001 - кадастровый номер квартала

Хворостянский район - наименование муниципального образования, населенного пункта

Схема расположения границ публичного сервитута
для эксплуатации объекта электросетевого хозяйства

Электросетевой комплекс "Чапаевские электрические сети" ВЛ 110 кВ Масленниково, Гражданская с отп. Нулевая - 2 - ВЛ 110 Совхозная - 2отп. на пс Новокуровка ВЛ 110 кВ от п/с Чапаевская - п/ст Масленниково

Масштаб 1:2000

УСЛОВНЫЕ ОБОЗНАЧЕНИЯ

- границы устанавливаемого публичного сервитута
- ось линии, контур объекта
- границы муниципального образования, населенных пунктов
- границы кадастрового квартала
- границы земельных участков, попадающих в зону публичного сервитута

• 1 - обозначение характерной точки границы устанавливаемого публичного сервитута

:123 - кадастровый номер земельного участка

63:34:0207001 - кадастровый номер квартала

Хворостянский район - наименование муниципального образования, населенного пункта

Схема расположения границ публичного сервитута для эксплуатации объекта электросетевого хозяйства

Электросетевой комплекс "Чапаевские электрические сети" ВЛ 110 кВ Масленниково, Гражданская с отп. Нулевая - 2 - ВЛ 110 Совхозная - 2отп. на пс Новокуровка ВЛ 110 кВ от п/с Чапаевская - п/ст Масленниково

Масштаб 1:2000

УСЛОВНЫЕ ОБОЗНАЧЕНИЯ

- границы устанавливаемого публичного сервитута
- ось линии, контур объекта
- границы муниципального образования, населенных пунктов
- границы кадастрового квартала
- границы земельных участков, попадающих в зону публичного сервитута

• 1 - обозначение характерной точки границы устанавливаемого публичного сервитута

:123 - кадастровый номер земельного участка

63:34:0207001 - кадастровый номер квартала

Хворостянский район - наименование муниципального образования, населенного пункта

Схема расположения границ публичного сервитута
для эксплуатации объекта электросетевого хозяйства

Электросетевой комплекс "Чапаевские электрические сети" ВЛ 110 кВ Масленниково, Гражданская с отп. Нулевая - 2 - ВЛ 110 Совхозная - 2отп. на пс Новокуровка ВЛ 110 кВ от п/с Чапаевская - п/ст Масленниково

Масштаб 1:2000

УСЛОВНЫЕ ОБОЗНАЧЕНИЯ

- границы устанавливаемого публичного сервитута
- ось линии, контур объекта
- границы муниципального образования, населенных пунктов
- границы кадастрового квартала
- границы земельных участков, попадающих в зону публичного сервитута

• 1 - обозначение характерной точки границы устанавливаемого публичного сервитута

:123 - кадастровый номер земельного участка

63:34:0207001 - кадастровый номер квартала

Хворостянский район - наименование муниципального образования, населенного пункта

Схема расположения границ публичного сервитута для эксплуатации объекта электросетевого хозяйства

Электросетевой комплекс "Чапаевские электрические сети" ВЛ 110 кВ Масленниково, Гражданская с отп. Нулевая - 2 - ВЛ 110 Совхозная - 2отп. на пс Новокуровка ВЛ 110 кВ от п/с Чапаевская - п/ст Масленниково

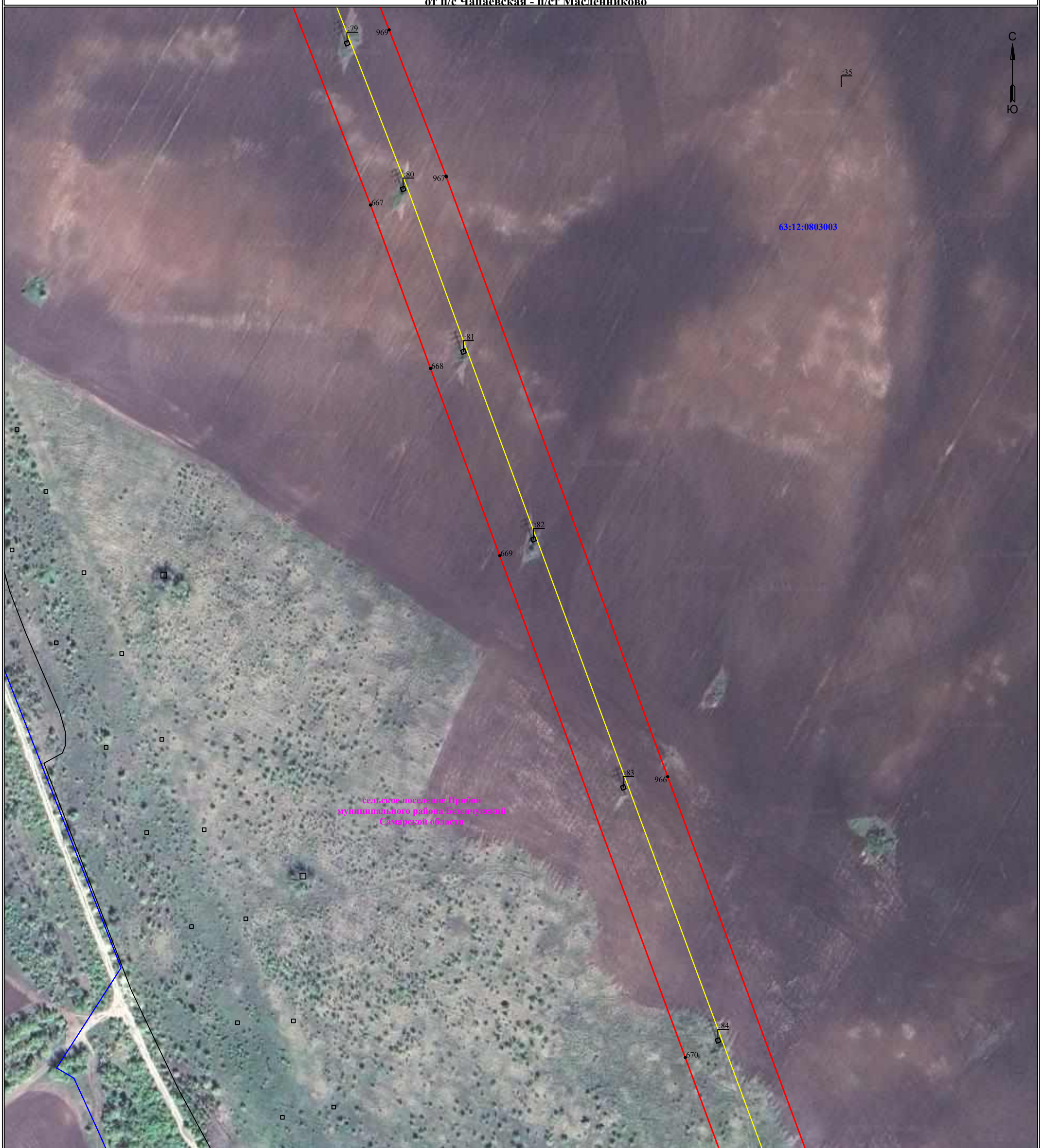

Масштаб 1:2000

УСЛОВНЫЕ ОБОЗНАЧЕНИЯ

- границы устанавливаемого публичного сервитута
- ось линии, контур объекта
- границы муниципального образования, населенных пунктов
- границы кадастрового квартала
- границы земельных участков, попадающих в зону публичного сервитута

• 1 - обозначение характерной точки границы устанавливаемого публичного сервитута

:123 - кадастровый номер земельного участка

63:34:0207001 - кадастровый номер квартала

Хворостянский район - наименование муниципального образования, населенного пункта

Схема расположения границ публичного сервитута для эксплуатации объекта электросетевого хозяйства

Электросетевой комплекс "Чапаевские электрические сети" ВЛ 110 кВ Масленниково, Гражданская с отп. Нулевая - 2 - ВЛ 110 Совхозная - 2отп. на пс Новокуровка ВЛ 110 кВ от п/с Чапаевская - п/ст Масленниково

Масштаб 1:2000

УСЛОВНЫЕ ОБОЗНАЧЕНИЯ

- границы устанавливаемого публичного сервитута
- ось линии, контур объекта
- границы муниципального образования, населенных пунктов
- границы кадастрового квартала
- границы земельных участков, попадающих в зону публичного сервитута

• 1 - обозначение характерной точки границы устанавливаемого публичного сервитута

:123 - кадастровый номер земельного участка

63:34:0207001 - кадастровый номер квартала

Хворостянский район - наименование муниципального образования, населенного пункта

Схема расположения границ публичного сервитута для эксплуатации объекта электросетевого хозяйства

Электросетевой комплекс "Чапаевские электрические сети" ВЛ 110 кВ Масленниково, Гражданская с отп. Нулевая - 2 - ВЛ 110 Совхозная - 2отп. на пс Новокуровка ВЛ 110 кВ от п/с Чапаевская - п/ст Масленниково

Масштаб 1:2000

УСЛОВНЫЕ ОБОЗНАЧЕНИЯ

- границы устанавливаемого публичного сервитута
- ось линии, контур объекта
- границы муниципального образования, населенных пунктов
- границы кадастрового квартала
- границы земельных участков, попадающих в зону публичного сервитута

• 1 - обозначение характерной точки границы устанавливаемого публичного сервитута

:123 - кадастровый номер земельного участка

63:34:0207001 - кадастровый номер квартала

Хворостянский район - наименование муниципального образования, населенного пункта

Схема расположения границ публичного сервитута для эксплуатации объекта электросетевого хозяйства

Электросетевой комплекс "Чапаевские электрические сети" ВЛ 110 кВ Масленниково, Гражданская с отп. Нулевая - 2 - ВЛ 110 Совхозная - 2отп. на пс Новокуровка ВЛ 110 кВ от п/с Чапаевская - п/ст Масленниково

Масштаб 1:2000

УСЛОВНЫЕ ОБОЗНАЧЕНИЯ

- границы устанавливаемого публичного сервитута
- ось линии, контур объекта
- границы муниципального образования, населенных пунктов
- границы кадастрового квартала
- границы земельных участков, попадающих в зону публичного сервитута

• 1 - обозначение характерной точки границы устанавливаемого публичного сервитута

:123 - кадастровый номер земельного участка

63:34:0207001 - кадастровый номер квартала

Хворостянский район - наименование муниципального образования, населенного пункта

Схема расположения границ публичного сервитута
для эксплуатации объекта электросетевого хозяйства

Электросетевой комплекс "Чапаевские электрические сети" ВЛ 110 кВ Масленниково, Гражданская с отп. Нулевая - 2 - ВЛ 110 Совхозная - 2отп. на пс Новокуровка ВЛ 110 кВ от п/с Чапаевская - п/ст Масленниково

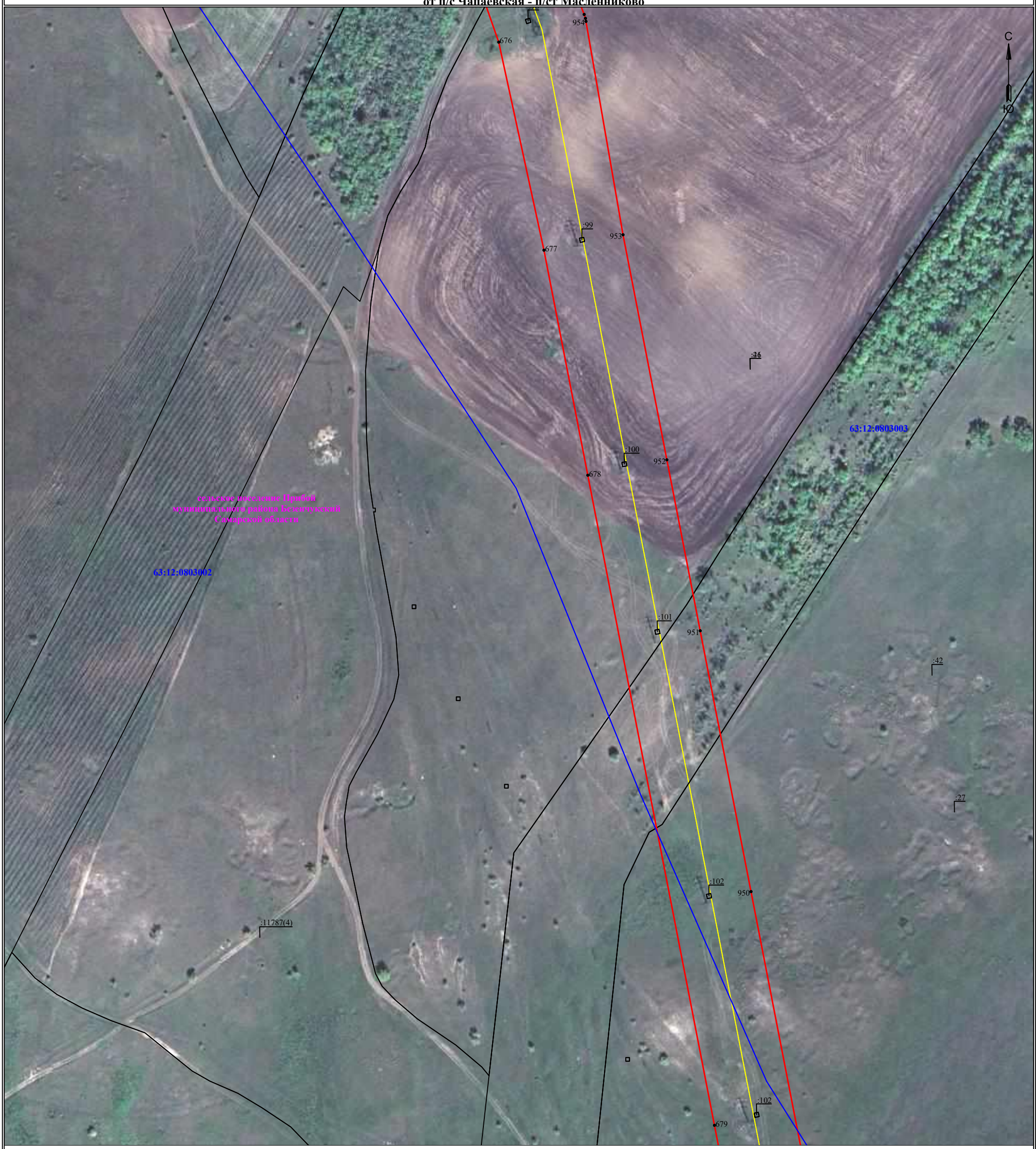

Масштаб 1:2000

УСЛОВНЫЕ ОБОЗНАЧЕНИЯ

- границы устанавливаемого публичного сервитута
- ось линии, контур объекта
- границы муниципального образования, населенных пунктов
- границы кадастрового квартала
- границы земельных участков, попадающих в зону публичного сервитута

• 1 - обозначение характерной точки границы устанавливаемого публичного сервитута

:123 - кадастровый номер земельного участка

63:34:0207001 - кадастровый номер квартала

Хворостянский район - наименование муниципального образования, населенного пункта

Схема расположения границ публичного сервитута для эксплуатации объекта электросетевого хозяйства

Электросетевой комплекс "Чапаевские электрические сети" ВЛ 110 кВ Масленниково, Гражданская с отп. Нулевая - 2 - ВЛ 110 Совхозная - 2отп. на пс Новокуровка ВЛ 110 кВ от п/с Чапаевская - п/ст Масленниково

Масштаб 1:2000

УСЛОВНЫЕ ОБОЗНАЧЕНИЯ

- границы устанавливаемого публичного сервитута
- ось линии, контур объекта
- границы муниципального образования, населенных пунктов
- границы кадастрового квартала
- границы земельных участков, попадающих в зону публичного сервитута

• 1 - обозначение характерной точки границы устанавливаемого публичного сервитута

:123 - кадастровый номер земельного участка

63:34:0207001 - кадастровый номер квартала

Хворостянский район - наименование муниципального образования, населенного пункта

Схема расположения границ публичного сервитута для эксплуатации объекта электросетевого хозяйства

Электросетевой комплекс "Чапаевские электрические сети" ВЛ 110 кВ Масленниково, Гражданская с отп. Нулевая - 2 - ВЛ 110 Совхозная - 2отп. на пс Новокуровка ВЛ 110 кВ от п/с Чапаевская - п/ст Масленниково

Масштаб 1:2000

УСЛОВНЫЕ ОБОЗНАЧЕНИЯ

- границы устанавливаемого публичного сервитута
- ось линии, контур объекта
- границы муниципального образования, населенных пунктов
- границы кадастрового квартала
- границы земельных участков, попадающих в зону публичного сервитута

• 1 - обозначение характерной точки границы устанавливаемого публичного сервитута

:123 - кадастровый номер земельного участка

63:34:0207001 - кадастровый номер квартала

Хворостянский район - наименование муниципального образования, населенного пункта

Схема расположения границ публичного сервитута для эксплуатации объекта электросетевого хозяйства

Электросетевой комплекс "Чапаевские электрические сети" ВЛ 110 кВ Масленниково, Гражданская с отп. Нулевая - 2 - ВЛ 110 Совхозная - 2отп. на пс Новокуровка ВЛ 110 кВ от п/с Чапаевская - п/ст Масленниково

Масштаб 1:2000

УСЛОВНЫЕ ОБОЗНАЧЕНИЯ

- границы устанавливаемого публичного сервитута
- ось линии, контур объекта
- границы муниципального образования, населенных пунктов
- границы кадастрового квартала
- границы земельных участков, попадающих в зону публичного сервитута

• 1 - обозначение характерной точки границы устанавливаемого публичного сервитута

:123 - кадастровый номер земельного участка

63:34:0207001 - кадастровый номер квартала

Хворостянский район - наименование муниципального образования, населенного пункта

Схема расположения границ публичного сервитута для эксплуатации объекта электросетевого хозяйства

Электросетевой комплекс "Чапаевские электрические сети" ВЛ 110 кВ Масленниково, Гражданская с отп. Нулевая - 2 - ВЛ 110 Совхозная - 2отп. на пс Новокуровка ВЛ 110 кВ от п/с Чапаевская - п/ст Масленниково



Масштаб 1:2000

УСЛОВНЫЕ ОБОЗНАЧЕНИЯ

- границы устанавливаемого публичного сервитута
- ось линии, контур объекта
- границы муниципального образования, населенных пунктов
- границы кадастрового квартала
- границы земельных участков, попадающих в зону публичного сервитута

• 1 - обозначение характерной точки границы устанавливаемого публичного сервитута

:123 - кадастровый номер земельного участка

63:34:0207001 - кадастровый номер квартала

Хворостянский район - наименование муниципального образования, населенного пункта

Схема расположения границ публичного сервитута для эксплуатации объекта электросетевого хозяйства

Электросетевой комплекс "Чапаевские электрические сети" ВЛ 110 кВ Масленниково, Гражданская с отп. Нулевая - 2 - ВЛ 110 Совхозная - 2отп. на пс Новокуровка ВЛ 110 кВ от п/с Чапаевская - п/ст Масленниково

Масштаб 1:2000

УСЛОВНЫЕ ОБОЗНАЧЕНИЯ

- границы устанавливаемого публичного сервитута
- ось линии, контур объекта
- границы муниципального образования, населенных пунктов
- границы кадастрового квартала
- границы земельных участков, попадающих в зону публичного сервитута

• 1 - обозначение характерной точки границы устанавливаемого публичного сервитута

:123 - кадастровый номер земельного участка

63:34:0207001 - кадастровый номер квартала

Хворостянский район - наименование муниципального образования, населенного пункта

Схема расположения границ публичного сервитута для эксплуатации объекта электросетевого хозяйства

Электросетевой комплекс "Чапаевские электрические сети" ВЛ 110 кВ Масленниково, Гражданская с отп. Нулевая - 2 - ВЛ 110 Совхозная - 2отп. на пс Новокуровка ВЛ 110 кВ от п/с Чапаевская - п/ст Масленниково

Масштаб 1:2000

УСЛОВНЫЕ ОБОЗНАЧЕНИЯ

- границы устанавливаемого публичного сервитута
- ось линии, контур объекта
- границы муниципального образования, населенных пунктов
- границы кадастрового квартала
- границы земельных участков, попадающих в зону публичного сервитута

• 1 - обозначение характерной точки границы устанавливаемого публичного сервитута

:123 - кадастровый номер земельного участка

63:34:0207001 - кадастровый номер квартала

Хворостянский район - наименование муниципального образования, населенного пункта

Схема расположения границ публичного сервитута для эксплуатации объекта электросетевого хозяйства

Электросетевой комплекс "Чапаевские электрические сети" ВЛ 110 кВ Масленниково, Гражданская с отп. Нулевая - 2 - ВЛ 110 Совхозная - 2отп. на пс Новокуровка ВЛ 110 кВ от п/с Чапаевская - п/ст Масленниково

Масштаб 1:2000

УСЛОВНЫЕ ОБОЗНАЧЕНИЯ

- границы устанавливаемого публичного сервитута
- ось линии, контур объекта
- границы муниципального образования, населенных пунктов
- границы кадастрового квартала
- границы земельных участков, попадающих в зону публичного сервитута

• 1 - обозначение характерной точки границы устанавливаемого публичного сервитута

:123 - кадастровый номер земельного участка

63:34:0207001 - кадастровый номер квартала

Хворостянский район - наименование муниципального образования, населенного пункта

Схема расположения границ публичного сервитута для эксплуатации объекта электросетевого хозяйства

Электросетевой комплекс "Чапаевские электрические сети" ВЛ 110 кВ Масленниково, Гражданская с отп. Нулевая - 2 - ВЛ 110 Совхозная - 2отп. на пс Новокуровка ВЛ 110 кВ от п/с Чапаевская - п/ст Масленниково

Масштаб 1:2000

УСЛОВНЫЕ ОБОЗНАЧЕНИЯ

- границы устанавливаемого публичного сервитута
- ось линии, контур объекта
- границы муниципального образования, населенных пунктов
- границы кадастрового квартала
- границы земельных участков, попадающих в зону публичного сервитута

• 1 - обозначение характерной точки границы устанавливаемого публичного сервитута

:123 - кадастровый номер земельного участка

63:34:0207001 - кадастровый номер квартала

Хворостянский район - наименование муниципального образования, населенного пункта

Схема расположения границ публичного сервитута для эксплуатации объекта электросетевого хозяйства

Электросетевой комплекс "Чапаевские электрические сети" ВЛ 110 кВ Масленниково, Гражданская с отп. Нулевая - 2 - ВЛ 110 Совхозная - 2отп. на пс Новокуровка ВЛ 110 кВ от п/с Чапаевская - п/ст Масленниково

Масштаб 1:2000

УСЛОВНЫЕ ОБОЗНАЧЕНИЯ

- границы устанавливаемого публичного сервитута
- ось линии, контур объекта
- границы муниципального образования, населенных пунктов
- границы кадастрового квартала
- границы земельных участков, попадающих в зону публичного сервитута

• 1 - обозначение характерной точки границы устанавливаемого публичного сервитута

:123 - кадастровый номер земельного участка

63:34:0207001 - кадастровый номер квартала

Хворостянский район - наименование муниципального образования, населенного пункта

Схема расположения границ публичного сервитута для эксплуатации объекта электросетевого хозяйства

Электросетевой комплекс "Чапаевские электрические сети" ВЛ 110 кВ Масленниково, Гражданская с отп. Нулевая - 2 - ВЛ 110 Совхозная - 2отп. на пс Новокуровка ВЛ 110 кВ от п/с Чапаевская - п/ст Масленниково

Масштаб 1:2000

УСЛОВНЫЕ ОБОЗНАЧЕНИЯ

- границы устанавливаемого публичного сервитута
- ось линии, контур объекта
- границы муниципального образования, населенных пунктов
- границы кадастрового квартала
- границы земельных участков, попадающих в зону публичного сервитута

• 1 - обозначение характерной точки границы устанавливаемого публичного сервитута

:123 - кадастровый номер земельного участка

63:34:0207001 - кадастровый номер квартала

Хворостянский район - наименование муниципального образования, населенного пункта

Схема расположения границ публичного сервитута для эксплуатации объекта электросетевого хозяйства

Электросетевой комплекс "Чапаевские электрические сети" ВЛ 110 кВ Масленниково, Гражданская с отп. Нулевая - 2 - ВЛ 110 Совхозная - 2отп. на пс Новокуровка ВЛ 110 кВ от п/с Чапаевская - п/ст Масленниково

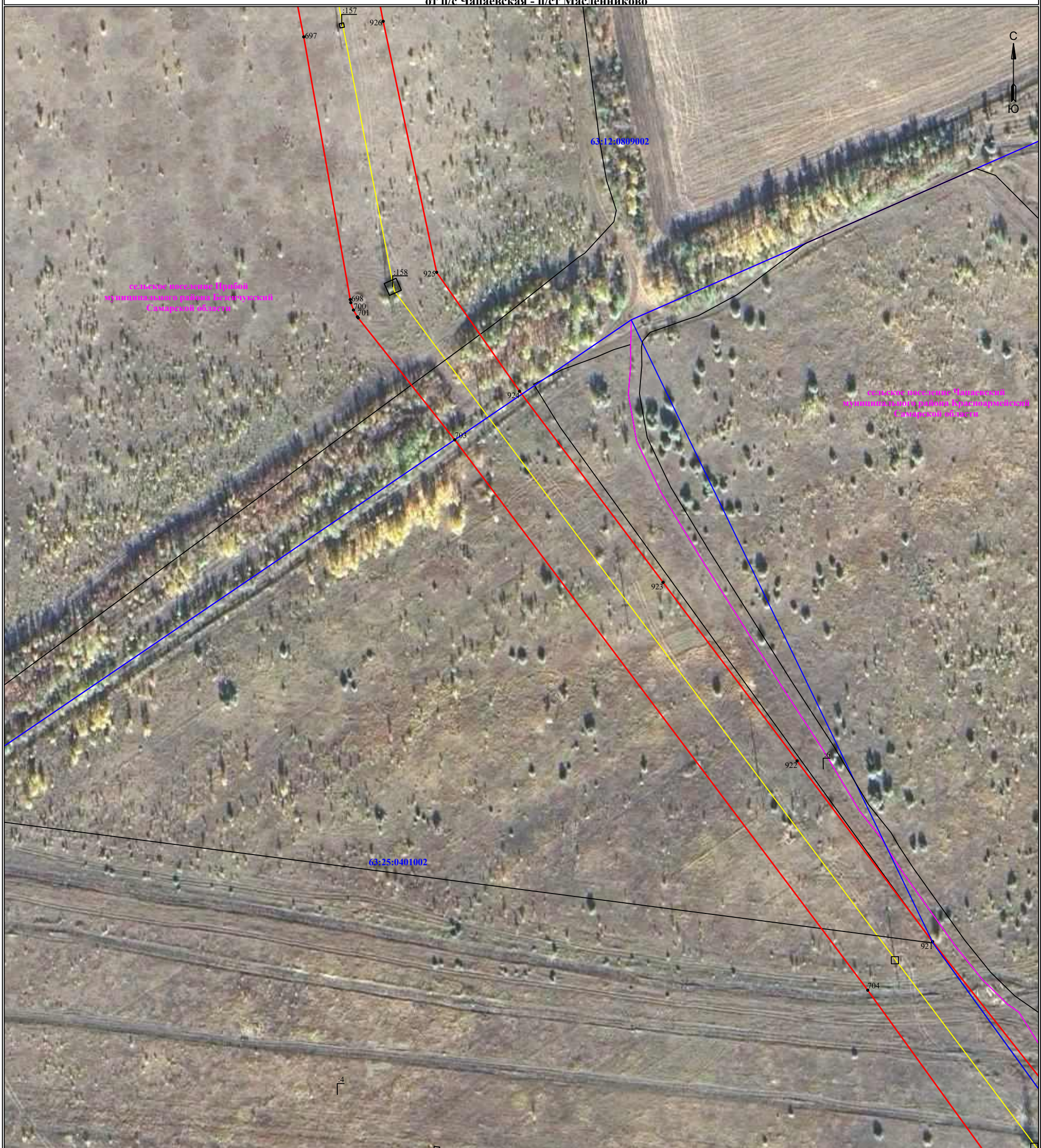

Масштаб 1:2000

УСЛОВНЫЕ ОБОЗНАЧЕНИЯ

- границы устанавливаемого публичного сервитута
- ось линии, контур объекта
- границы муниципального образования, населенных пунктов
- границы кадастрового квартала
- границы земельных участков, попадающих в зону публичного сервитута

• 1 - обозначение характерной точки границы устанавливаемого публичного сервитута

:123 - кадастровый номер земельного участка

63:34:0207001 - кадастровый номер квартала

Хворостянский район - наименование муниципального образования, населенного пункта

Схема расположения границ публичного сервитута для эксплуатации объекта электросетевого хозяйства

Электросетевой комплекс "Чапаевские электрические сети" ВЛ 110 кВ Масленниково, Гражданская с отп. Нулевая - 2 - ВЛ 110 Совхозная - 2отп. на пс Новокуровка ВЛ 110 кВ от п/с Чапаевская - п/ст Масленниково

Масштаб 1:2000

УСЛОВНЫЕ ОБОЗНАЧЕНИЯ

- границы устанавливаемого публичного сервитута
- ось линии, контур объекта
- границы муниципального образования, населенных пунктов
- границы кадастрового квартала
- границы земельных участков, попадающих в зону публичного сервитута

• 1 - обозначение характерной точки границы устанавливаемого публичного сервитута

:123 - кадастровый номер земельного участка

63:34:0207001 - кадастровый номер квартала

Хворостянский район - наименование муниципального образования, населенного пункта

Схема расположения границ публичного сервитута
для эксплуатации объекта электросетевого хозяйства

Электросетевой комплекс "Чапаевские электрические сети" ВЛ 110 кВ Масленниково, Гражданская с отп. Нулевая - 2 - ВЛ 110 Совхозная - 2отп. на пс Новокуровка ВЛ 110 кВ от п/с Чапаевская - п/ст Масленниково

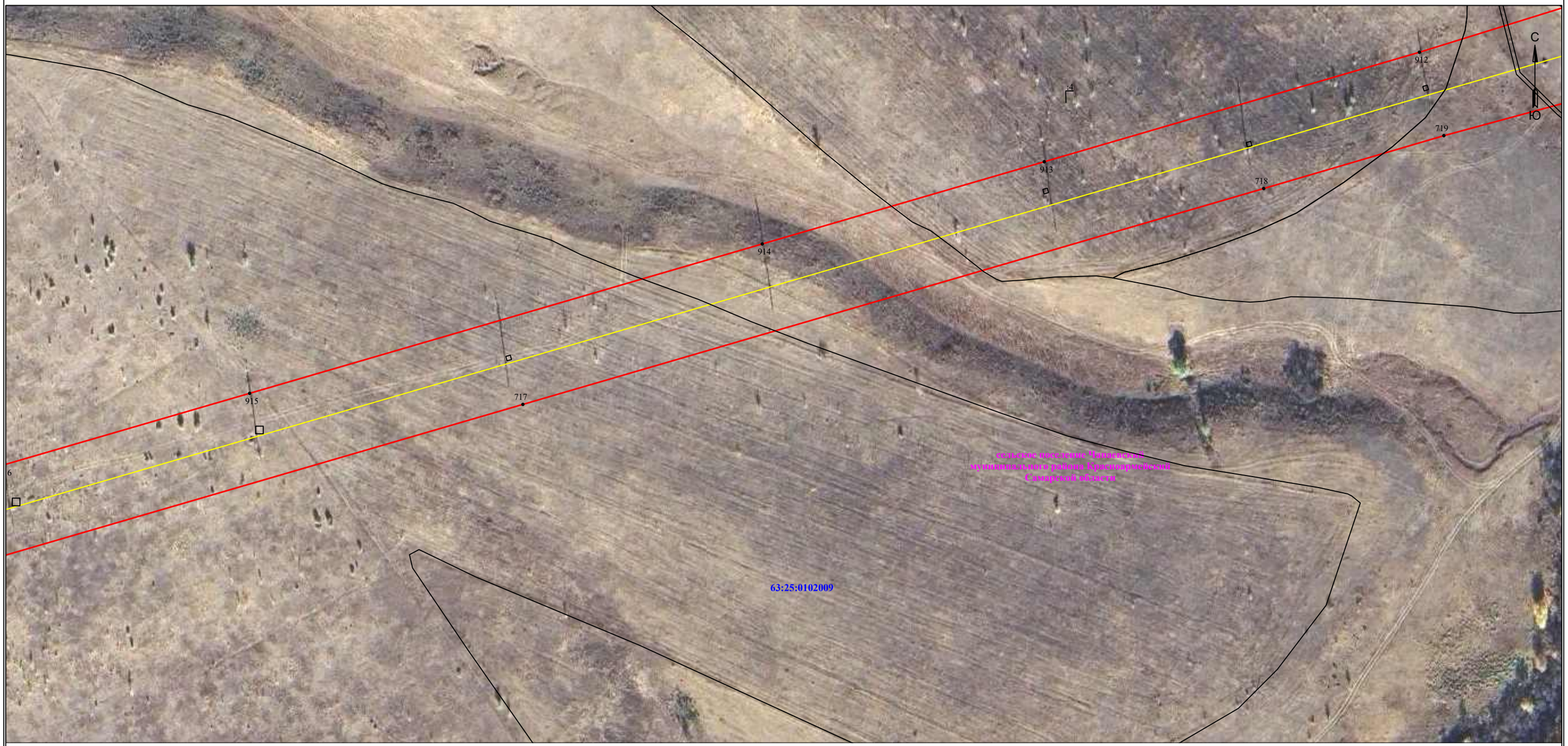

Масштаб 1:2000

УСЛОВНЫЕ ОБОЗНАЧЕНИЯ

- границы устанавливаемого публичного сервитута
- ось линии, контур объекта
- границы муниципального образования, населенных пунктов
- границы кадастрового квартала
- границы земельных участков, попадающих в зону публичного сервитута

• 1 - обозначение характерной точки границы устанавливаемого публичного сервитута

:123 - кадастровый номер земельного участка

63:34:0207001 - кадастровый номер квартала

Хворостянский район - наименование муниципального образования, населенного пункта

Схема расположения границ публичного сервитута для эксплуатации объекта электросетевого хозяйства

Электросетевой комплекс "Чапаевские электрические сети" ВЛ 110 кВ Масленниково, Гражданская с отп. Нулевая - 2 - ВЛ 110 Совхозная - 2отп. на пс Новокуровка ВЛ 110 кВ от п/с Чапаевская - п/ст Масленниково

Масштаб 1:2000

УСЛОВНЫЕ ОБОЗНАЧЕНИЯ

- границы устанавливаемого публичного сервитута
- ось линии, контур объекта
- границы муниципального образования, населенных пунктов
- границы кадастрового квартала
- границы земельных участков, попадающих в зону публичного сервитута

• 1 - обозначение характерной точки границы устанавливаемого публичного сервитута

:123 - кадастровый номер земельного участка

63:34:0207001 - кадастровый номер квартала

Хворостянский район - наименование муниципального образования, населенного пункта

Схема расположения границ публичного сервитута для эксплуатации объекта электросетевого хозяйства

Электросетевой комплекс "Чапаевские электрические сети" ВЛ 110 кВ Масленниково, Гражданская с отп. Нулевая - 2 - ВЛ 110 Совхозная - 2отп. на пс Новокуровка ВЛ 110 кВ от п/с Чапаевская - п/ст Масленниково

Масштаб 1:2000

УСЛОВНЫЕ ОБОЗНАЧЕНИЯ

- границы устанавливаемого публичного сервитута
- ось линии, контур объекта
- границы муниципального образования, населенных пунктов
- границы кадастрового квартала
- границы земельных участков, попадающих в зону публичного сервитута

• 1 - обозначение характерной точки границы устанавливаемого публичного сервитута

:123 - кадастровый номер земельного участка

63:34:0207001 - кадастровый номер квартала

Хворостянский район - наименование муниципального образования, населенного пункта

Схема расположения границ публичного сервитута для эксплуатации объекта электросетевого хозяйства

Электросетевой комплекс "Чапаевские электрические сети" ВЛ 110 кВ Масленниково, Гражданская с отп. Нулевая - 2 - ВЛ 110 Совхозная - 2отп. на пс Новокуровка ВЛ 110 кВ от п/с Чапаевская - п/ст Масленниково

Масштаб 1:2000

УСЛОВНЫЕ ОБОЗНАЧЕНИЯ

- границы устанавливаемого публичного сервитута
- ось линии, контур объекта
- границы муниципального образования, населенных пунктов
- границы кадастрового квартала
- границы земельных участков, попадающих в зону публичного сервитута

• 1 - обозначение характерной точки границы устанавливаемого публичного сервитута

:123 - кадастровый номер земельного участка

63:34:0207001 - кадастровый номер квартала

Хворостянский район - наименование муниципального образования, населенного пункта

Схема расположения границ публичного сервитута для эксплуатации объекта электросетевого хозяйства

Электросетевой комплекс "Чапаевские электрические сети" ВЛ 110 кВ Масленниково, Гражданская с отп. Нулевая - 2 - ВЛ 110 Совхозная - 2отп. на пс Новокуровка ВЛ 110 кВ от п/с Чапаевская - п/ст Масленниково

Масштаб 1:2000

УСЛОВНЫЕ ОБОЗНАЧЕНИЯ

- границы устанавливаемого публичного сервитута
- ось линии, контур объекта
- границы муниципального образования, населенных пунктов
- границы кадастрового квартала
- границы земельных участков, попадающих в зону публичного сервитута

• 1 - обозначение характерной точки границы устанавливаемого публичного сервитута

:123 - кадастровый номер земельного участка

63:34:0207001 - кадастровый номер квартала

Хворостянский район - наименование муниципального образования, населенного пункта

Схема расположения границ публичного сервитута для эксплуатации объекта электросетевого хозяйства

Электросетевой комплекс "Чапаевские электрические сети" ВЛ 110 кВ Масленниково, Гражданская с отп. Нулевая - 2 - ВЛ 110 Совхозная - 2отп. на пс Новокуровка ВЛ 110 кВ от п/с Чапаевская - п/ст Масленниково



Масштаб 1:2000

УСЛОВНЫЕ ОБОЗНАЧЕНИЯ

- границы устанавливаемого публичного сервитута
- ось линии, контур объекта
- границы муниципального образования, населенных пунктов
- границы кадастрового квартала
- границы земельных участков, попадающих в зону публичного сервитута

• 1 - обозначение характерной точки границы устанавливаемого публичного сервитута

:123 - кадастровый номер земельного участка

63:34:0207001 - кадастровый номер квартала

Хворостянский район - наименование муниципального образования, населенного пункта

Схема расположения границ публичного сервитута для эксплуатации объекта электросетевого хозяйства

Электросетевой комплекс "Чапаевские электрические сети" ВЛ 110 кВ Масленниково, Гражданская с отп. Нулевая - 2 - ВЛ 110 Совхозная - 2отп. на пс Новокуровка ВЛ 110 кВ от п/с Чапаевская - п/ст Масленниково

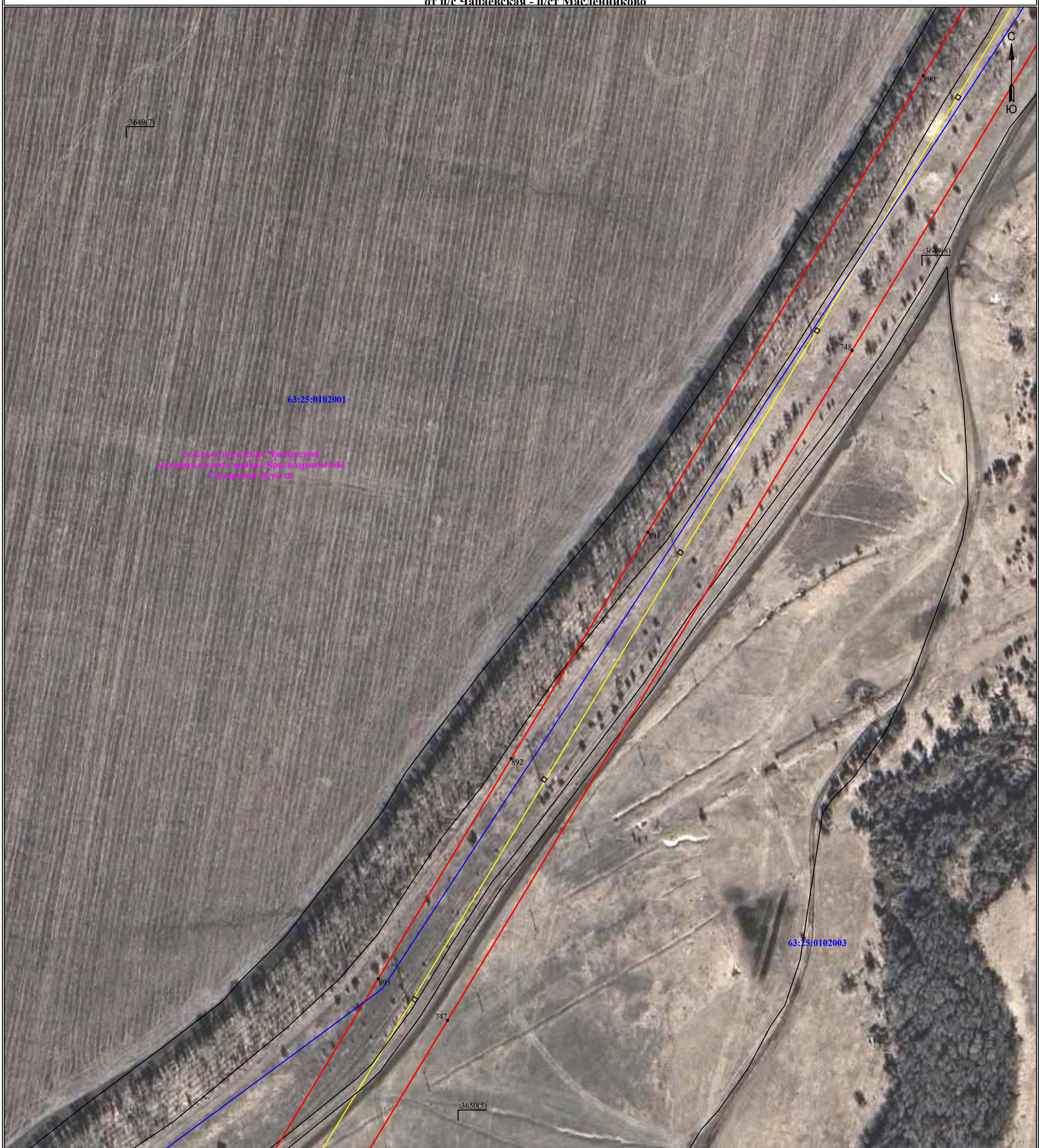

Масштаб 1:2000

УСЛОВНЫЕ ОБОЗНАЧЕНИЯ

- границы устанавливаемого публичного сервитута
- ось линии, контур объекта
- границы муниципального образования, населенных пунктов
- границы кадастрового квартала
- границы земельных участков, попадающих в зону публичного сервитута

• 1 - обозначение характерной точки границы устанавливаемого публичного сервитута

:123 - кадастровый номер земельного участка

63:34:0207001 - кадастровый номер квартала

Хворостянский район - наименование муниципального образования, населенного пункта

Схема расположения границ публичного сервитута для эксплуатации объекта электросетевого хозяйства

Электросетевой комплекс "Чапаевские электрические сети" ВЛ 110 кВ Масленниково, Гражданская с отп. Нулевая - 2 - ВЛ 110 Совхозная - 2отп. на пс Новокуровка ВЛ 110 кВ от п/с Чапаевская - п/ст Масленниково



Масштаб 1:2000

УСЛОВНЫЕ ОБОЗНАЧЕНИЯ

- границы устанавливаемого публичного сервитута
- ось линии, контур объекта
- границы муниципального образования, населенных пунктов
- границы кадастрового квартала
- границы земельных участков, попадающих в зону публичного сервитута

• 1 - обозначение характерной точки границы устанавливаемого публичного сервитута

:123 - кадастровый номер земельного участка

63:34:0207001 - кадастровый номер квартала

Хворостянский район - наименование муниципального образования, населенного пункта

Схема расположения границ публичного сервитута для эксплуатации объекта электросетевого хозяйства

Электросетевой комплекс "Чапаевские электрические сети" ВЛ 110 кВ Масленниково, Гражданская с отп. Нулевая - 2 - ВЛ 110 Совхозная - 2отп. на пс Новокуровка ВЛ 110 кВ от п/с Чапаевская - п/ст Масленниково

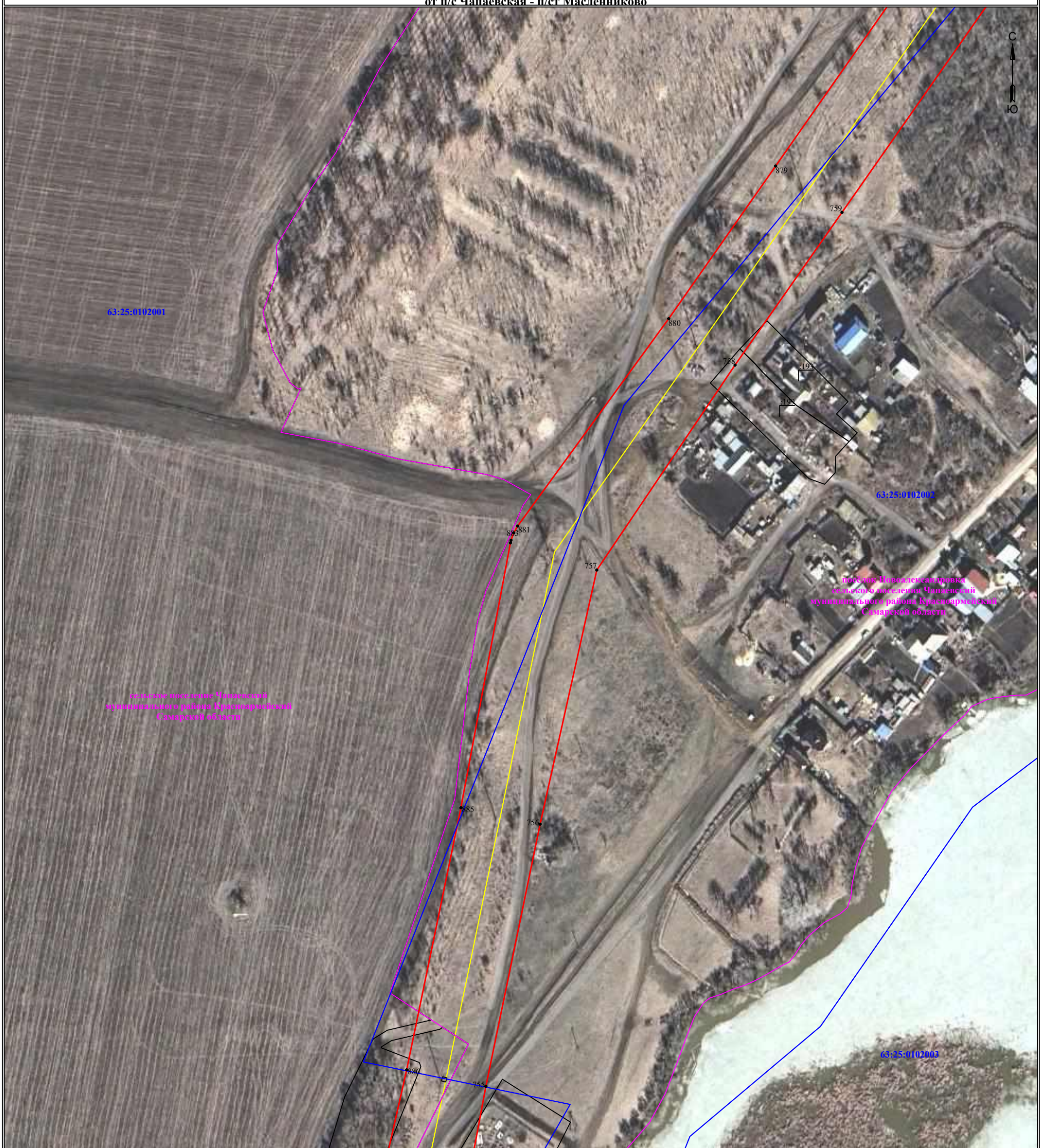

Масштаб 1:2000

УСЛОВНЫЕ ОБОЗНАЧЕНИЯ

- границы устанавливаемого публичного сервитута
- ось линии, контур объекта
- границы муниципального образования, населенных пунктов
- границы кадастрового квартала
- границы земельных участков, попадающих в зону публичного сервитута

• 1 - обозначение характерной точки границы устанавливаемого публичного сервитута

:123 - кадастровый номер земельного участка

63:34:0207001 - кадастровый номер квартала

Хворостянский район - наименование муниципального образования, населенного пункта

Схема расположения границ публичного сервитута для эксплуатации объекта электросетевого хозяйства

Электросетевой комплекс "Чапаевские электрические сети" ВЛ 110 кВ Масленниково, Гражданская с отп. Нулевая - 2 - ВЛ 110 Совхозная - 2отп. на пс Новокуровка ВЛ 110 кВ от п/с Чапаевская - п/ст Масленниково

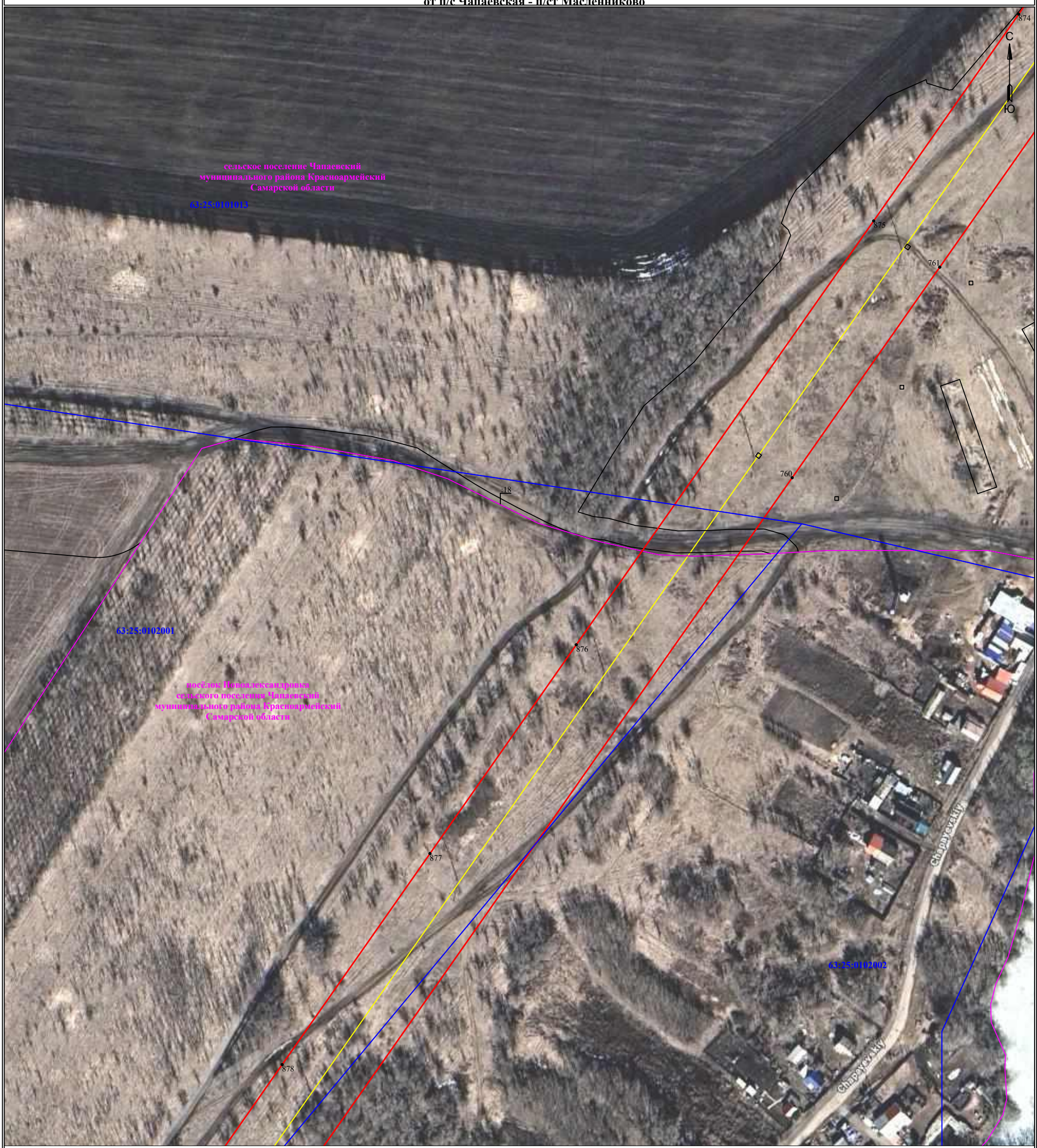

Масштаб 1:2000

УСЛОВНЫЕ ОБОЗНАЧЕНИЯ

- границы устанавливаемого публичного сервитута
- ось линии, контур объекта
- границы муниципального образования, населенных пунктов
- границы кадастрового квартала
- границы земельных участков, попадающих в зону публичного сервитута

• 1 - обозначение характерной точки границы устанавливаемого публичного сервитута

:123 - кадастровый номер земельного участка

63:34:0207001 - кадастровый номер квартала

Хворостянский район - наименование муниципального образования, населенного пункта

Схема расположения границ публичного сервитута для эксплуатации объекта электросетевого хозяйства

Электросетевой комплекс "Чапаевские электрические сети" ВЛ 110 кВ Масленниково, Гражданская с отп. Нулевая - 2 - ВЛ 110 Совхозная - 2отп. на пс Новокуровка ВЛ 110 кВ от п/с Чапаевская - п/ст Масленниково

Масштаб 1:2000

УСЛОВНЫЕ ОБОЗНАЧЕНИЯ

- границы устанавливаемого публичного сервитута
- ось линии, контур объекта
- границы муниципального образования, населенных пунктов
- границы кадастрового квартала
- границы земельных участков, попадающих в зону публичного сервитута

• 1 - обозначение характерной точки границы устанавливаемого публичного сервитута

:123 - кадастровый номер земельного участка

63:34:0207001 - кадастровый номер квартала

Хворостянский район - наименование муниципального образования, населенного пункта

Схема расположения границ публичного сервитута для эксплуатации объекта электросетевого хозяйства

Электросетевой комплекс "Чапаевские электрические сети" ВЛ 110 кВ Масленниково, Гражданская с отп. Нулевая - 2 - ВЛ 110 Совхозная - 2отп. на пс Новокуровка ВЛ 110 кВ от п/с Чапаевская - п/ст Масленниково

Масштаб 1:2000

УСЛОВНЫЕ ОБОЗНАЧЕНИЯ

- границы устанавливаемого публичного сервитута
- ось линии, контур объекта
- границы муниципального образования, населенных пунктов
- границы кадастрового квартала
- границы земельных участков, попадающих в зону публичного сервитута

• 1 - обозначение характерной точки границы устанавливаемого публичного сервитута

:123 - кадастровый номер земельного участка

63:34:0207001 - кадастровый номер квартала

Хворостянский район - наименование муниципального образования, населенного пункта

Схема расположения границ публичного сервитута для эксплуатации объекта электросетевого хозяйства

Электросетевой комплекс "Чапаевские электрические сети" ВЛ 110 кВ Масленниково, Гражданская с отп. Нулевая - 2 - ВЛ 110 Совхозная - 2отп. на пс Новокуровка ВЛ 110 кВ от п/с Чапаевская - п/ст Масленниково

Масштаб 1:2000

УСЛОВНЫЕ ОБОЗНАЧЕНИЯ

- границы устанавливаемого публичного сервитута
- ось линии, контур объекта
- границы муниципального образования, населенных пунктов
- границы кадастрового квартала
- границы земельных участков, попадающих в зону публичного сервитута

• 1 - обозначение характерной точки границы устанавливаемого публичного сервитута

:123 - кадастровый номер земельного участка

63:34:0207001 - кадастровый номер квартала

Хворостянский район - наименование муниципального образования, населенного пункта

Схема расположения границ публичного сервитута для эксплуатации объекта электросетевого хозяйства

Электросетевой комплекс "Чапаевские электрические сети" ВЛ 110 кВ Масленниково, Гражданская с отп. Нулевая - 2 - ВЛ 110 Совхозная - 2отп. на пс Новокуровка ВЛ 110 кВ от п/с Чапаевская - п/ст Масленниково

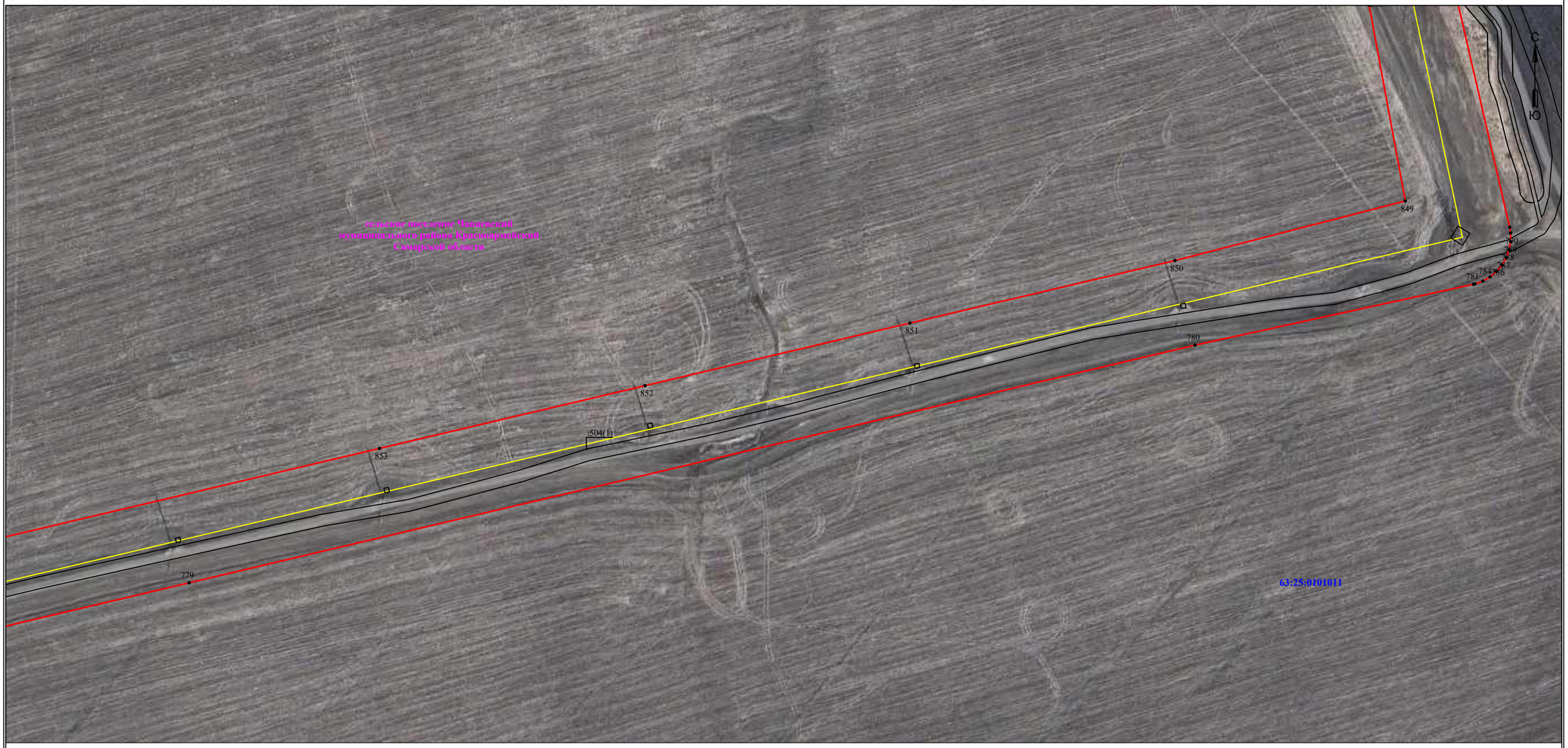

Масштаб 1:2000

УСЛОВНЫЕ ОБОЗНАЧЕНИЯ

- границы устанавливаемого публичного сервитута
- ось линии, контур объекта
- границы муниципального образования, населенных пунктов
- границы кадастрового квартала
- границы земельных участков, попадающих в зону публичного сервитута

• 1 - обозначение характерной точки границы устанавливаемого публичного сервитута

:123 - кадастровый номер земельного участка

63:34:0207001 - кадастровый номер квартала

Хворостянский район - наименование муниципального образования, населенного пункта

Схема расположения границ публичного сервитута для эксплуатации объекта электросетевого хозяйства

Электросетевой комплекс "Чапаевские электрические сети" ВЛ 110 кВ Масленниково, Гражданская с отп. Нулевая - 2 - ВЛ 110 Совхозная - 2отп. на пс Новокуровка ВЛ 110 кВ от п/с Чапаевская - п/ст Масленниково

Масштаб 1:2000

УСЛОВНЫЕ ОБОЗНАЧЕНИЯ

- границы устанавливаемого публичного сервитута
- ось линии, контур объекта
- границы муниципального образования, населенных пунктов
- границы кадастрового квартала
- границы земельных участков, попадающих в зону публичного сервитута

• 1 - обозначение характерной точки границы устанавливаемого публичного сервитута

:123 - кадастровый номер земельного участка

63:34:0207001 - кадастровый номер квартала

Хворостянский район - наименование муниципального образования, населенного пункта

Схема расположения границ публичного сервитута для эксплуатации объекта электросетевого хозяйства

Электросетевой комплекс "Чапаевские электрические сети" ВЛ 110 кВ Масленниково, Гражданская с отп. Нулевая - 2 - ВЛ 110 Совхозная - 2отп. на пс Новокуровка ВЛ 110 кВ от п/с Чапаевская - п/ст Масленниково

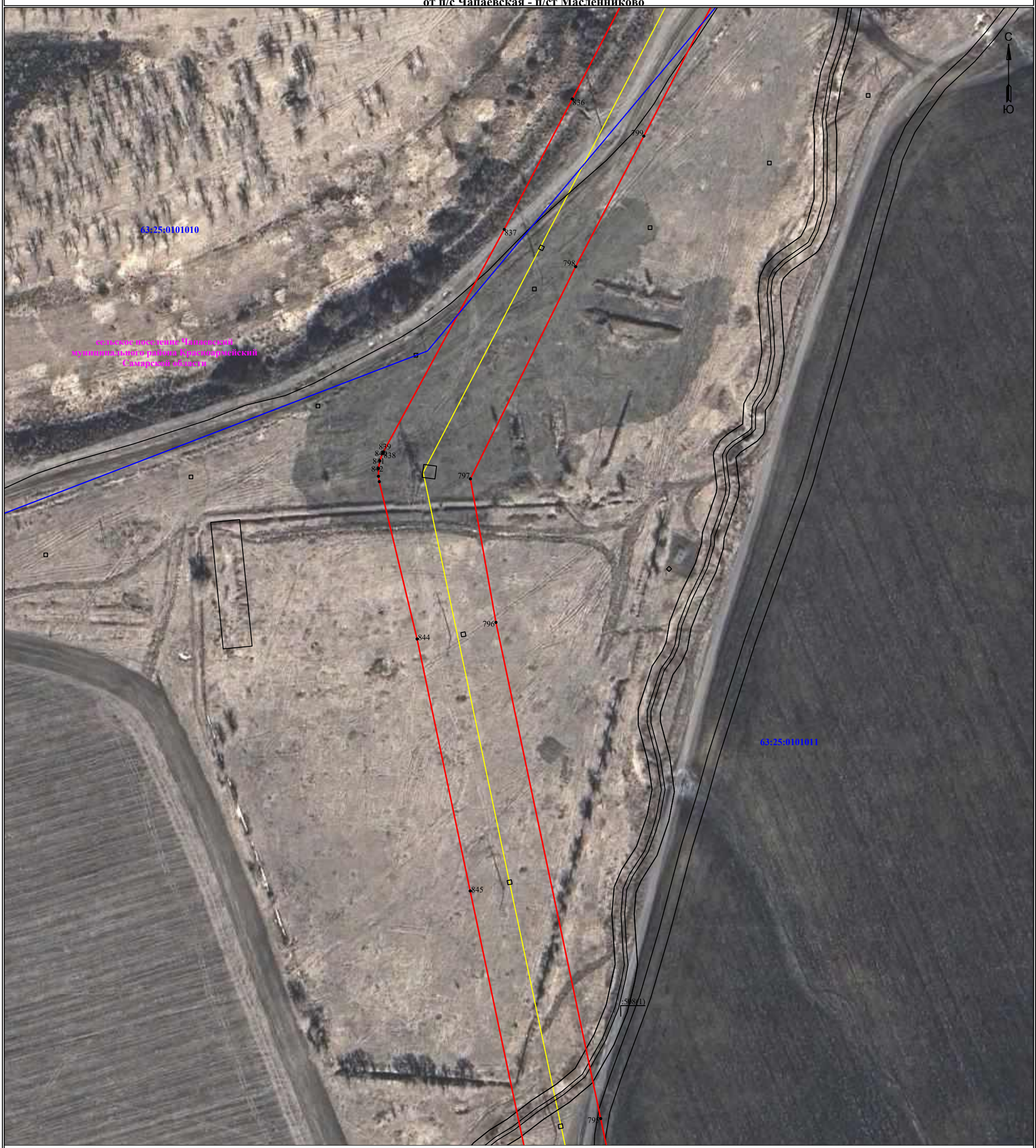

Масштаб 1:2000

УСЛОВНЫЕ ОБОЗНАЧЕНИЯ

- границы устанавливаемого публичного сервитута
- ось линии, контур объекта
- границы муниципального образования, населенных пунктов
- границы кадастрового квартала
- границы земельных участков, попадающих в зону публичного сервитута

• 1 - обозначение характерной точки границы устанавливаемого публичного сервитута

:123 - кадастровый номер земельного участка

63:34:0207001 - кадастровый номер квартала

Хворостянский район - наименование муниципального образования, населенного пункта

Схема расположения границ публичного сервитута для эксплуатации объекта электросетевого хозяйства

Электросетевой комплекс "Чапаевские электрические сети" ВЛ 110 кВ Масленниково, Гражданская с отп. Нулевая - 2 - ВЛ 110 Совхозная - 2отп. на пс Новокуровка ВЛ 110 кВ от п/с Чапаевская - п/ст Масленниково

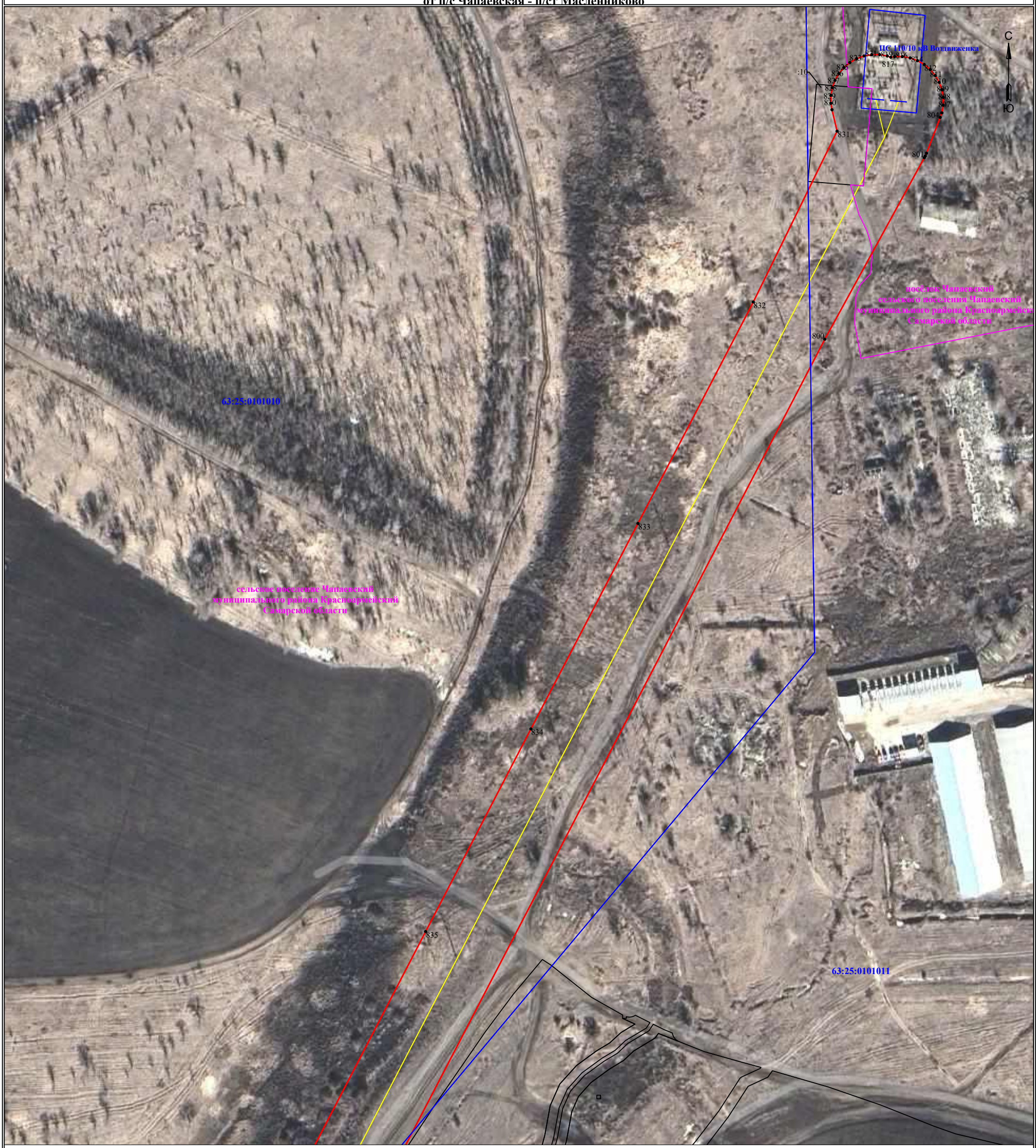

Масштаб 1:2000

УСЛОВНЫЕ ОБОЗНАЧЕНИЯ

- границы устанавливаемого публичного сервитута
- ось линии, контур объекта
- границы муниципального образования, населенных пунктов
- границы кадастрового квартала
- границы земельных участков, попадающих в зону публичного сервитута

• 1 - обозначение характерной точки границы устанавливаемого публичного сервитута

:123 - кадастровый номер земельного участка

63:34:0207001 - кадастровый номер квартала

Хворостянский район - наименование муниципального образования, населенного пункта

Схема расположения границ публичного сервитута для эксплуатации объекта электросетевого хозяйства

Электросетевой комплекс "Чапаевские электрические сети" ВЛ 110 кВ Масленниково, Гражданская с отп. Нулевая - 2 - ВЛ 110 Совхозная - 2отп. на пс Новокуровка ВЛ 110 кВ от п/с Чапаевская - п/ст Масленниково

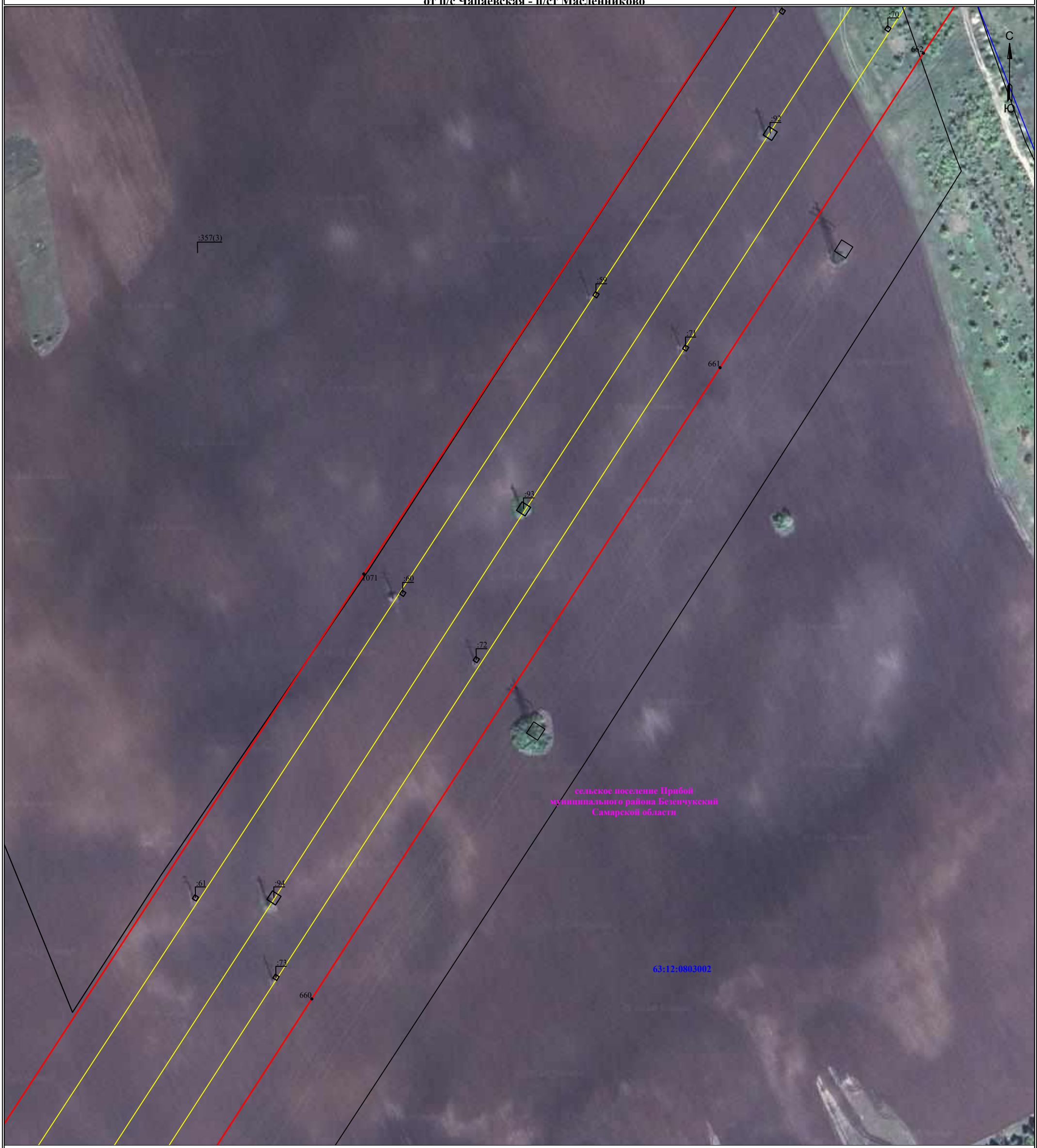

Масштаб 1:2000

УСЛОВНЫЕ ОБОЗНАЧЕНИЯ

- границы устанавливаемого публичного сервитута
- ось линии, контур объекта
- границы муниципального образования, населенных пунктов
- границы кадастрового квартала
- границы земельных участков, попадающих в зону публичного сервитута

• 1 - обозначение характерной точки границы устанавливаемого публичного сервитута

:123 - кадастровый номер земельного участка

63:34:0207001 - кадастровый номер квартала

Хворостянский район - наименование муниципального образования, населенного пункта

Схема расположения границ публичного сервитута для эксплуатации объекта электросетевого хозяйства

Электросетевой комплекс "Чапаевские электрические сети" ВЛ 110 кВ Масленниково, Гражданская с отп. Нулевая - 2 - ВЛ 110 Совхозная - 2отп. на пс Новокуровка ВЛ 110 кВ от п/с Чапаевская - п/ст Масленниково



Масштаб 1:2000

УСЛОВНЫЕ ОБОЗНАЧЕНИЯ

- границы устанавливаемого публичного сервитута
- ось линии, контур объекта
- границы муниципального образования, населенных пунктов
- границы кадастрового квартала
- границы земельных участков, попадающих в зону публичного сервитута

• 1 - обозначение характерной точки границы устанавливаемого публичного сервитута

:123 - кадастровый номер земельного участка

63:34:0207001 - кадастровый номер квартала

Хворостянский район - наименование муниципального образования, населенного пункта

Схема расположения границ публичного сервитута для эксплуатации объекта электросетевого хозяйства

Электросетевой комплекс "Чапаевские электрические сети" ВЛ 110 кВ Масленниково, Гражданская с отп. Нулевая - 2 - ВЛ 110 Совхозная - 2отп. на пс Новокуровка ВЛ 110 кВ от п/с Чапаевская - п/ст Масленниково

Масштаб 1:2000

УСЛОВНЫЕ ОБОЗНАЧЕНИЯ

- границы устанавливаемого публичного сервитута
- ось линии, контур объекта
- границы муниципального образования, населенных пунктов
- границы кадастрового квартала
- границы земельных участков, попадающих в зону публичного сервитута

• 1 - обозначение характерной точки границы устанавливаемого публичного сервитута

:123 - кадастровый номер земельного участка

63:34:0207001 - кадастровый номер квартала

Хворостянский район - наименование муниципального образования, населенного пункта

Схема расположения границ публичного сервитута для эксплуатации объекта электросетевого хозяйства

Электросетевой комплекс "Чапаевские электрические сети" ВЛ 110 кВ Масленниково, Гражданская с отп. Нулевая - 2 - ВЛ 110 Совхозная - 2отп. на пс Новокуровка ВЛ 110 кВ от п/с Чапаевская - п/ст Масленниково

Масштаб 1:2000

УСЛОВНЫЕ ОБОЗНАЧЕНИЯ

- границы устанавливаемого публичного сервитута
- ось линии, контур объекта
- границы муниципального образования, населенных пунктов
- границы кадастрового квартала
- границы земельных участков, попадающих в зону публичного сервитута

• 1 - обозначение характерной точки границы устанавливаемого публичного сервитута

:123 - кадастровый номер земельного участка

63:34:0207001 - кадастровый номер квартала

Хворостянский район - наименование муниципального образования, населенного пункта

Схема расположения границ публичного сервитута для эксплуатации объекта электросетевого хозяйства

Электросетевой комплекс "Чапаевские электрические сети" ВЛ 110 кВ Масленниково, Гражданская с отп. Нулевая - 2 - ВЛ 110 Совхозная - 2отп. на пс Новокуровка ВЛ 110 кВ от п/с Чапаевская - п/ст Масленниково

Масштаб 1:2000

УСЛОВНЫЕ ОБОЗНАЧЕНИЯ

- границы устанавливаемого публичного сервитута
- ось линии, контур объекта
- границы муниципального образования, населенных пунктов
- границы кадастрового квартала
- границы земельных участков, попадающих в зону публичного сервитута

• 1 - обозначение характерной точки границы устанавливаемого публичного сервитута

:123 - кадастровый номер земельного участка

63:34:0207001 - кадастровый номер квартала

Хворостянский район - наименование муниципального образования, населенного пункта

Схема расположения границ публичного сервитута для эксплуатации объекта электросетевого хозяйства

Электросетевой комплекс "Чапаевские электрические сети" ВЛ 110 кВ Масленниково, Гражданская с отп. Нулевая - 2 - ВЛ 110 Совхозная - 2отп. на пс Новокуровка ВЛ 110 кВ от п/с Чапаевская - п/ст Масленниково



Масштаб 1:2000

УСЛОВНЫЕ ОБОЗНАЧЕНИЯ

- границы устанавливаемого публичного сервитута
- ось линии, контур объекта
- границы муниципального образования, населенных пунктов
- границы кадастрового квартала
- границы земельных участков, попадающих в зону публичного сервитута

• 1 - обозначение характерной точки границы устанавливаемого публичного сервитута

:123 - кадастровый номер земельного участка

63:34:0207001 - кадастровый номер квартала

Хворостянский район - наименование муниципального образования, населенного пункта

Схема расположения границ публичного сервитута для эксплуатации объекта электросетевого хозяйства

Электросетевой комплекс "Чапаевские электрические сети" ВЛ 110 кВ Масленниково, Гражданская с отп. Нулевая - 2 - ВЛ 110 Совхозная - 2отп. на пс Новокуровка ВЛ 110 кВ от п/с Чапаевская - п/ст Масленниково

Масштаб 1:2000

УСЛОВНЫЕ ОБОЗНАЧЕНИЯ

- границы устанавливаемого публичного сервитута
- ось линии, контур объекта
- границы муниципального образования, населенных пунктов
- границы кадастрового квартала
- границы земельных участков, попадающих в зону публичного сервитута

• 1 - обозначение характерной точки границы устанавливаемого публичного сервитута

:123 - кадастровый номер земельного участка

63:34:0207001 - кадастровый номер квартала

Хворостянский район - наименование муниципального образования, населенного пункта

Схема расположения границ публичного сервитута
для эксплуатации объекта электросетевого хозяйства

Электросетевой комплекс "Чапаевские электрические сети" ВЛ 110 кВ Масленниково, Гражданская с отп. Нулевая - 2 - ВЛ 110 Совхозная - 2отп. на пс Новокуровка ВЛ 110 кВ от п/с Чапаевская - п/ст Масленниково

Масштаб 1:2000

УСЛОВНЫЕ ОБОЗНАЧЕНИЯ

- границы устанавливаемого публичного сервитута
- ось линии, контур объекта
- границы муниципального образования, населенных пунктов
- границы кадастрового квартала
- границы земельных участков, попадающих в зону публичного сервитута

• 1 - обозначение характерной точки границы устанавливаемого публичного сервитута

:123 - кадастровый номер земельного участка

63:34:0207001 - кадастровый номер квартала

Хворостянский район - наименование муниципального образования, населенного пункта

Схема расположения границ публичного сервитута для эксплуатации объекта электросетевого хозяйства

Электросетевой комплекс "Чапаевские электрические сети" ВЛ 110 кВ Масленниково, Гражданская с отп. Нулевая - 2 - ВЛ 110 Совхозная - 2отп. на пс Новокуровка ВЛ 110 кВ от п/с Чапаевская - п/ст Масленниково

Масштаб 1:2000

УСЛОВНЫЕ ОБОЗНАЧЕНИЯ

- границы устанавливаемого публичного сервитута
- ось линии, контур объекта
- границы муниципального образования, населенных пунктов
- границы кадастрового квартала
- границы земельных участков, попадающих в зону публичного сервитута

• 1 - обозначение характерной точки границы устанавливаемого публичного сервитута

:123 - кадастровый номер земельного участка

63:34:0207001 - кадастровый номер квартала

Хворостянский район - наименование муниципального образования, населенного пункта

Схема расположения границ публичного сервитута
для эксплуатации объекта электросетевого хозяйства

Электросетевой комплекс "Чапаевские электрические сети" ВЛ 110 кВ Масленниково, Гражданская с отп. Нулевая - 2 - ВЛ 110 Совхозная - 2отп. на пс Новокуровка ВЛ 110 кВ от п/с Чапаевская - п/ст Масленниково

Масштаб 1:2000

УСЛОВНЫЕ ОБОЗНАЧЕНИЯ

- границы устанавливаемого публичного сервитута
- ось линии, контур объекта
- границы муниципального образования, населенных пунктов
- границы кадастрового квартала
- границы земельных участков, попадающих в зону публичного сервитута

• 1 - обозначение характерной точки границы устанавливаемого публичного сервитута

:123 - кадастровый номер земельного участка

63:34:0207001 - кадастровый номер квартала

Хворостянский район - наименование муниципального образования, населенного пункта

Схема расположения границ публичного сервитута для эксплуатации объекта электросетевого хозяйства

Электросетевой комплекс "Чапаевские электрические сети" ВЛ 110 кВ Масленниково, Гражданская с отп. Нулевая - 2 - ВЛ 110 Совхозная - 2отп. на пс Новокуровка ВЛ 110 кВ от п/с Чапаевская - п/ст Масленниково

Масштаб 1:2000

УСЛОВНЫЕ ОБОЗНАЧЕНИЯ

- границы устанавливаемого публичного сервитута
- ось линии, контур объекта
- границы муниципального образования, населенных пунктов
- границы кадастрового квартала
- границы земельных участков, попадающих в зону публичного сервитута

• 1 - обозначение характерной точки границы устанавливаемого публичного сервитута

:123 - кадастровый номер земельного участка

63:34:0207001 - кадастровый номер квартала

Хворостянский район - наименование муниципального образования, населенного пункта

Схема расположения границ публичного сервитута для эксплуатации объекта электросетевого хозяйства

Электросетевой комплекс "Чапаевские электрические сети" ВЛ 110 кВ Масленниково, Гражданская с отп. Нулевая - 2 - ВЛ 110 Совхозная - 2отп. на пс Новокуровка ВЛ 110 кВ от п/с Чапаевская - п/ст Масленниково

Масштаб 1:2000

УСЛОВНЫЕ ОБОЗНАЧЕНИЯ

- границы устанавливаемого публичного сервитута
- ось линии, контур объекта
- границы муниципального образования, населенных пунктов
- границы кадастрового квартала
- границы земельных участков, попадающих в зону публичного сервитута

• 1 - обозначение характерной точки границы устанавливаемого публичного сервитута

:123 - кадастровый номер земельного участка

63:34:0207001 - кадастровый номер квартала

Хворостянский район - наименование муниципального образования, населенного пункта

Схема расположения границ публичного сервитута для эксплуатации объекта электросетевого хозяйства

Электросетевой комплекс "Чапаевские электрические сети" ВЛ 110 кВ Масленниково, Гражданская с отп. Нулевая - 2 - ВЛ 110 Совхозная - 2отп. на пс Новокуровка ВЛ 110 кВ от п/с Чапаевская - п/ст Масленниково

Масштаб 1:2000

УСЛОВНЫЕ ОБОЗНАЧЕНИЯ

- границы устанавливаемого публичного сервитута
- ось линии, контур объекта
- границы муниципального образования, населенных пунктов
- границы кадастрового квартала
- границы земельных участков, попадающих в зону публичного сервитута

• 1 - обозначение характерной точки границы устанавливаемого публичного сервитута

:123 - кадастровый номер земельного участка

63:34:0207001 - кадастровый номер квартала

Хворостянский район - наименование муниципального образования, населенного пункта

Схема расположения границ публичного сервитута для эксплуатации объекта электросетевого хозяйства

Электросетевой комплекс "Чапаевские электрические сети" ВЛ 110 кВ Масленниково, Гражданская с отп. Нулевая - 2 - ВЛ 110 Совхозная - 2отп. на пс Новокуровка ВЛ 110 кВ от п/с Чапаевская - п/ст Масленниково

Масштаб 1:2000

УСЛОВНЫЕ ОБОЗНАЧЕНИЯ

- границы устанавливаемого публичного сервитута
- ось линии, контур объекта
- границы муниципального образования, населенных пунктов
- границы кадастрового квартала
- границы земельных участков, попадающих в зону публичного сервитута

• 1 - обозначение характерной точки границы устанавливаемого публичного сервитута

:123 - кадастровый номер земельного участка

63:34:0207001 - кадастровый номер квартала

Хворостянский район - наименование муниципального образования, населенного пункта

Схема расположения границ публичного сервитута для эксплуатации объекта электросетевого хозяйства

Электросетевой комплекс "Чапаевские электрические сети" ВЛ 110 кВ Масленниково, Гражданская с отп. Нулевая - 2 - ВЛ 110 Совхозная - 2отп. на пс Новокуровка ВЛ 110 кВ от п/с Чапаевская - п/ст Масленниково

Масштаб 1:2000

УСЛОВНЫЕ ОБОЗНАЧЕНИЯ

- границы устанавливаемого публичного сервитута
- ось линии, контур объекта
- границы муниципального образования, населенных пунктов
- границы кадастрового квартала
- границы земельных участков, попадающих в зону публичного сервитута

• 1 - обозначение характерной точки границы устанавливаемого публичного сервитута

:123 - кадастровый номер земельного участка

63:34:0207001 - кадастровый номер квартала

Хворостянский район - наименование муниципального образования, населенного пункта

Схема расположения границ публичного сервитута
для эксплуатации объекта электросетевого хозяйства

Электросетевой комплекс "Чапаевские электрические сети" ВЛ 110 кВ Масленниково, Гражданская с отп. Нулевая - 2 - ВЛ 110 Совхозная - 2отп. на пс Новокуровка ВЛ 110 кВ от п/с Чапаевская - п/ст Масленниково

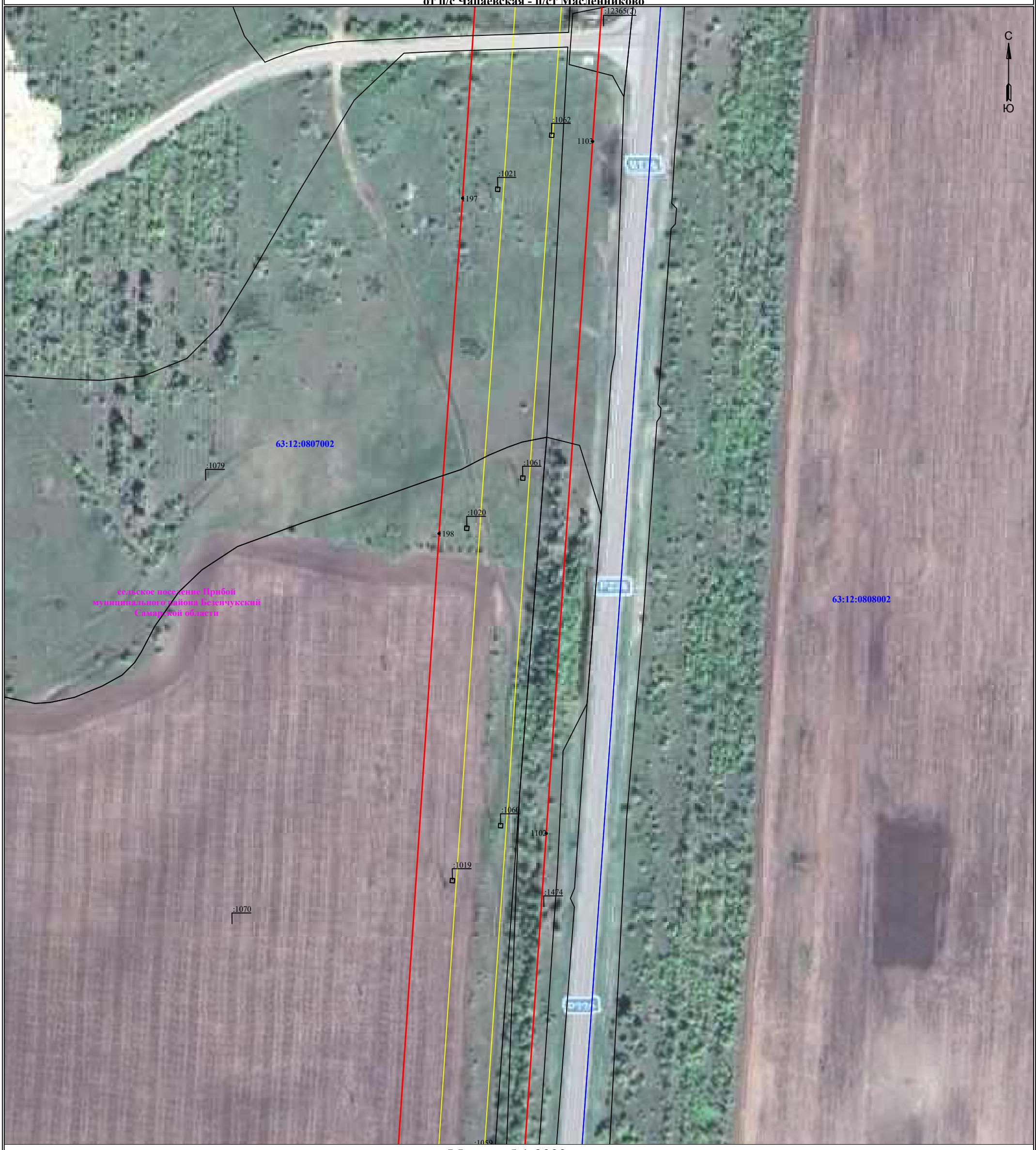

Масштаб 1:2000

УСЛОВНЫЕ ОБОЗНАЧЕНИЯ

- границы устанавливаемого публичного сервитута
- ось линии, контур объекта
- границы муниципального образования, населенных пунктов
- границы кадастрового квартала
- границы земельных участков, попадающих в зону публичного сервитута

• 1 - обозначение характерной точки границы устанавливаемого публичного сервитута

:123 - кадастровый номер земельного участка

63:34:0207001 - кадастровый номер квартала

Хворостянский район - наименование муниципального образования, населенного пункта

Схема расположения границ публичного сервитута для эксплуатации объекта электросетевого хозяйства

Электросетевой комплекс "Чапаевские электрические сети" ВЛ 110 кВ Масленниково, Гражданская с отп. Нулевая - 2 - ВЛ 110 Совхозная - 2отп. на пс Новокуровка ВЛ 110 кВ от п/с Чапаевская - п/ст Масленниково

Масштаб 1:2000

УСЛОВНЫЕ ОБОЗНАЧЕНИЯ

- границы устанавливаемого публичного сервитута
- ось линии, контур объекта
- границы муниципального образования, населенных пунктов
- границы кадастрового квартала
- границы земельных участков, попадающих в зону публичного сервитута

• 1 - обозначение характерной точки границы устанавливаемого публичного сервитута

:123 - кадастровый номер земельного участка

63:34:0207001 - кадастровый номер квартала

Хворостянский район - наименование муниципального образования, населенного пункта

Схема расположения границ публичного сервитута для эксплуатации объекта электросетевого хозяйства

Электросетевой комплекс "Чапаевские электрические сети" ВЛ 110 кВ Масленниково, Гражданская с отп. Нулевая - 2 - ВЛ 110 Совхозная - 2отп. на пс Новокуровка ВЛ 110 кВ от п/с Чапаевская - п/ст Масленниково

Масштаб 1:2000

УСЛОВНЫЕ ОБОЗНАЧЕНИЯ

- границы устанавливаемого публичного сервитута
- ось линии, контур объекта
- границы муниципального образования, населенных пунктов
- границы кадастрового квартала
- границы земельных участков, попадающих в зону публичного сервитута

• 1 - обозначение характерной точки границы устанавливаемого публичного сервитута

:123 - кадастровый номер земельного участка

63:34:0207001 - кадастровый номер квартала

Хворостянский район - наименование муниципального образования, населенного пункта

Схема расположения границ публичного сервитута для эксплуатации объекта электросетевого хозяйства

Электросетевой комплекс "Чапаевские электрические сети" ВЛ 110 кВ Масленниково, Гражданская с отп. Нулевая - 2 - ВЛ 110 Совхозная - 2отп. на пс Новокуровка ВЛ 110 кВ от п/с Чапаевская - п/ст Масленниково

Масштаб 1:2000

УСЛОВНЫЕ ОБОЗНАЧЕНИЯ

- границы устанавливаемого публичного сервитута
- ось линии, контур объекта
- границы муниципального образования, населенных пунктов
- границы кадастрового квартала
- границы земельных участков, попадающих в зону публичного сервитута

• 1 - обозначение характерной точки границы устанавливаемого публичного сервитута

:123 - кадастровый номер земельного участка

63:34:0207001 - кадастровый номер квартала

Хворостянский район - наименование муниципального образования, населенного пункта

Схема расположения границ публичного сервитута для эксплуатации объекта электросетевого хозяйства

Электросетевой комплекс "Чапаевские электрические сети" ВЛ 110 кВ Масленниково, Гражданская с отп. Нулевая - 2 - ВЛ 110 Совхозная - 2отп. на пс Новокуровка ВЛ 110 кВ от п/с Чапаевская - п/ст Масленниково

Масштаб 1:2000

УСЛОВНЫЕ ОБОЗНАЧЕНИЯ

- границы устанавливаемого публичного сервитута
- ось линии, контур объекта
- границы муниципального образования, населенных пунктов
- границы кадастрового квартала
- границы земельных участков, попадающих в зону публичного сервитута

• 1 - обозначение характерной точки границы устанавливаемого публичного сервитута

:123 - кадастровый номер земельного участка

63:34:0207001 - кадастровый номер квартала

Хворостянский район - наименование муниципального образования, населенного пункта

Схема расположения границ публичного сервитута для эксплуатации объекта электросетевого хозяйства

Электросетевой комплекс "Чапаевские электрические сети" ВЛ 110 кВ Масленниково, Гражданская с отп. Нулевая - 2 - ВЛ 110 Совхозная - 2отп. на пс Новокуровка ВЛ 110 кВ от п/с Чапаевская - п/ст Масленниково

Масштаб 1:2000

УСЛОВНЫЕ ОБОЗНАЧЕНИЯ

- границы устанавливаемого публичного сервитута
- ось линии, контур объекта
- границы муниципального образования, населенных пунктов
- границы кадастрового квартала
- границы земельных участков, попадающих в зону публичного сервитута

• 1 - обозначение характерной точки границы устанавливаемого публичного сервитута

:123 - кадастровый номер земельного участка

63:34:0207001 - кадастровый номер квартала

Хворостянский район - наименование муниципального образования, населенного пункта

Схема расположения границ публичного сервитута для эксплуатации объекта электросетевого хозяйства

Электросетевой комплекс "Чапаевские электрические сети" ВЛ 110 кВ Масленниково, Гражданская с отп. Нулевая - 2 - ВЛ 110 Совхозная - 2отп. на пс Новокуровка ВЛ 110 кВ от п/с Чапаевская - п/ст Масленниково

Масштаб 1:2000

УСЛОВНЫЕ ОБОЗНАЧЕНИЯ

- границы устанавливаемого публичного сервитута
- ось линии, контур объекта
- границы муниципального образования, населенных пунктов
- границы кадастрового квартала
- границы земельных участков, попадающих в зону публичного сервитута

• 1 - обозначение характерной точки границы устанавливаемого публичного сервитута

:123 - кадастровый номер земельного участка

63:34:0207001 - кадастровый номер квартала

Хворостянский район - наименование муниципального образования, населенного пункта

Схема расположения границ публичного сервитута для эксплуатации объекта электросетевого хозяйства

Электросетевой комплекс "Чапаевские электрические сети" ВЛ 110 кВ Масленниково, Гражданская с отп. Нулевая - 2 - ВЛ 110 Совхозная - 2отп. на пс Новокуровка ВЛ 110 кВ от п/с Чапаевская - п/ст Масленниково

Масштаб 1:2000

УСЛОВНЫЕ ОБОЗНАЧЕНИЯ

- границы устанавливаемого публичного сервитута
- ось линии, контур объекта
- границы муниципального образования, населенных пунктов
- границы кадастрового квартала
- границы земельных участков, попадающих в зону публичного сервитута

• 1 - обозначение характерной точки границы устанавливаемого публичного сервитута

:123 - кадастровый номер земельного участка

63:34:0207001 - кадастровый номер квартала

Хворостянский район - наименование муниципального образования, населенного пункта

Схема расположения границ публичного сервитута для эксплуатации объекта электросетевого хозяйства

Электросетевой комплекс "Чапаевские электрические сети" ВЛ 110 кВ Масленниково, Гражданская с отп. Нулевая - 2 - ВЛ 110 Совхозная - 2отп. на пс Новокуровка ВЛ 110 кВ от п/с Чапаевская - п/ст Масленниково

Масштаб 1:2000

УСЛОВНЫЕ ОБОЗНАЧЕНИЯ

- границы устанавливаемого публичного сервитута
- ось линии, контур объекта
- границы муниципального образования, населенных пунктов
- границы кадастрового квартала
- границы земельных участков, попадающих в зону публичного сервитута

• 1 - обозначение характерной точки границы устанавливаемого публичного сервитута

:123 - кадастровый номер земельного участка

63:34:0207001 - кадастровый номер квартала

Хворостянский район - наименование муниципального образования, населенного пункта

Схема расположения границ публичного сервитута
для эксплуатации объекта электросетевого хозяйства

Электросетевой комплекс "Чапаевские электрические сети" ВЛ 110 кВ Масленниково, Гражданская с отп. Нулевая - 2 - ВЛ 110 Совхозная - 2отп. на пс Новокуровка ВЛ 110 кВ от п/с Чапаевская - п/ст Масленниково

Масштаб 1:2000

УСЛОВНЫЕ ОБОЗНАЧЕНИЯ

- границы устанавливаемого публичного сервитута
- ось линии, контур объекта
- границы муниципального образования, населенных пунктов
- границы кадастрового квартала
- границы земельных участков, попадающих в зону публичного сервитута

• 1 - обозначение характерной точки границы устанавливаемого публичного сервитута
:123 - кадастровый номер земельного участка
63:34:0207001 - кадастровый номер квартала
Хворостянский район - наименование муниципального образования, населенного пункта

Схема расположения границ публичного сервитута
для эксплуатации объекта электросетевого хозяйства

Электросетевой комплекс "Чапаевские электрические сети" ВЛ 110 кВ Масленниково, Гражданская с отп. Нулевая - 2 - ВЛ 110 Совхозная - 2отп. на пс Новокуровка ВЛ 110 кВ от п/с Чапаевская - п/ст Масленниково

Масштаб 1:2000

УСЛОВНЫЕ ОБОЗНАЧЕНИЯ

- границы устанавливаемого публичного сервитута
- ось линии, контур объекта
- границы муниципального образования, населенных пунктов
- границы кадастрового квартала
- границы земельных участков, попадающих в зону публичного сервитута

• 1 - обозначение характерной точки границы устанавливаемого публичного сервитута

:123 - кадастровый номер земельного участка

63:34:0207001 - кадастровый номер квартала

Хворостянский район - наименование муниципального образования, населенного пункта

Схема расположения границ публичного сервитута
для эксплуатации объекта электросетевого хозяйства

Электросетевой комплекс "Чапаевские электрические сети" ВЛ 110 кВ Масленниково, Гражданская с отп. Нулевая - 2 - ВЛ 110 Совхозная - 2отп. на пс Новокуровка ВЛ 110 кВ от п/с Чапаевская - п/ст Масленниково

Масштаб 1:2000

УСЛОВНЫЕ ОБОЗНАЧЕНИЯ

- границы устанавливаемого публичного сервитута
- ось линии, контур объекта
- границы муниципального образования, населенных пунктов
- границы кадастрового квартала
- границы земельных участков, попадающих в зону публичного сервитута

• 1 - обозначение характерной точки границы устанавливаемого публичного сервитута

:123 - кадастровый номер земельного участка

63:34:0207001 - кадастровый номер квартала

Хворостянский район - наименование муниципального образования, населенного пункта

Схема расположения границ публичного сервитута
для эксплуатации объекта электросетевого хозяйства

Электросетевой комплекс "Чапаевские электрические сети" ВЛ 110 кВ Масленниково, Гражданская с отп. Нулевая - 2 - ВЛ 110 Совхозная - 2отп. на пс Новокуровка ВЛ 110 кВ от п/с Чапаевская - п/ст Масленниково

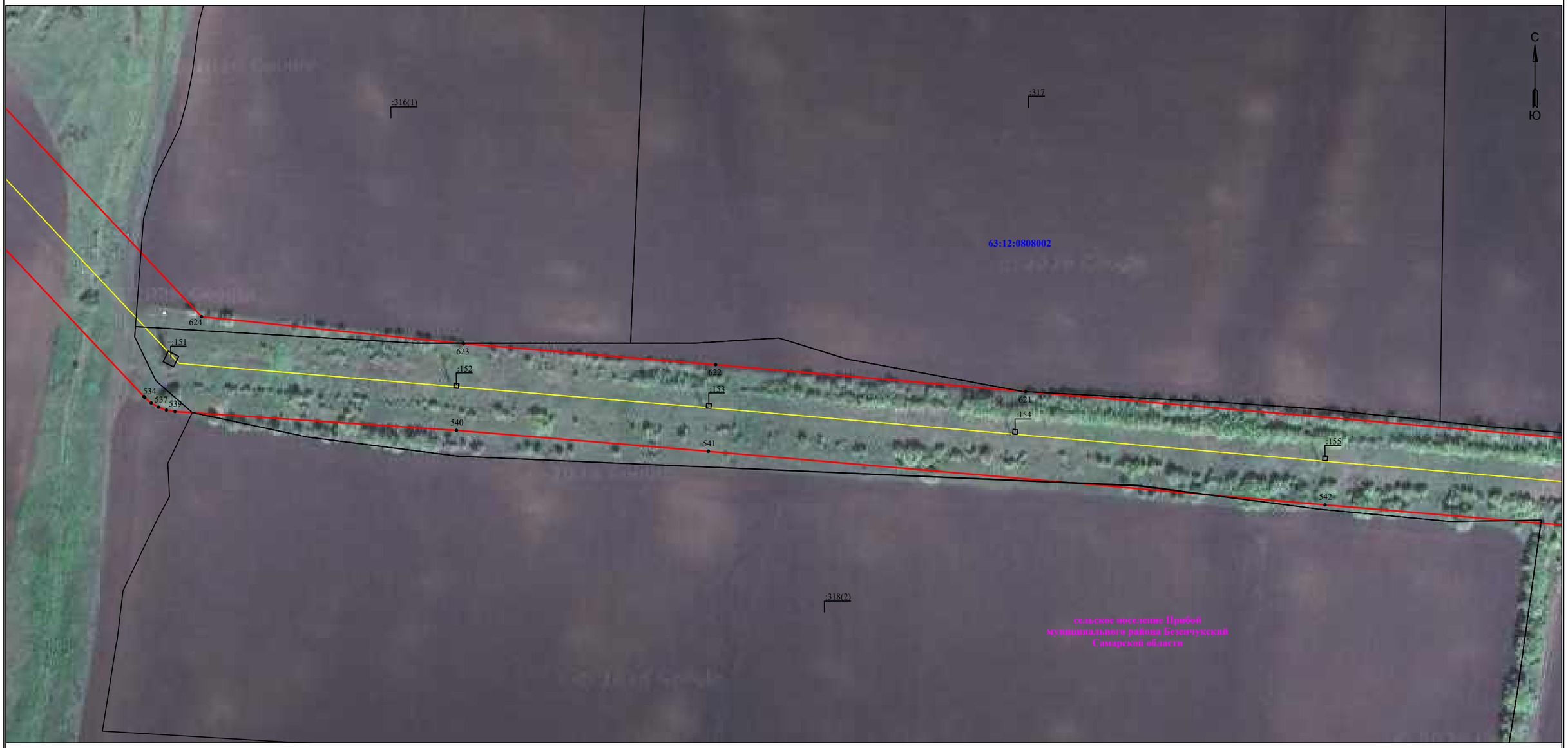

Масштаб 1:2000

УСЛОВНЫЕ ОБОЗНАЧЕНИЯ

- границы устанавливаемого публичного сервитута
- ось линии, контур объекта
- границы муниципального образования, населенных пунктов
- границы кадастрового квартала
- границы земельных участков, попадающих в зону публичного сервитута

• 1 - обозначение характерной точки границы устанавливаемого публичного сервитута

:123 - кадастровый номер земельного участка

63:34:0207001 - кадастровый номер квартала

Хворостянский район - наименование муниципального образования, населенного пункта

Схема расположения границ публичного сервитута
для эксплуатации объекта электросетевого хозяйства

Электросетевой комплекс "Чапаевские электрические сети" ВЛ 110 кВ Масленниково, Гражданская с отп. Нулевая - 2 - ВЛ 110 Совхозная - 2отп. на пс Новокуровка ВЛ 110 кВ от п/с Чапаевская - п/ст Масленниково



Масштаб 1:2000

УСЛОВНЫЕ ОБОЗНАЧЕНИЯ

- границы устанавливаемого публичного сервитута
- ось линии, контур объекта
- границы муниципального образования, населенных пунктов
- границы кадастрового квартала
- границы земельных участков, попадающих в зону публичного сервитута

● 1 - обозначение характерной точки границы устанавливаемого публичного сервитута
:123 - кадастровый номер земельного участка
63:34:0207001 - кадастровый номер квартала
Хворостянский район - наименование муниципального образования, населенного пункта

Схема расположения границ публичного сервитута для эксплуатации объекта электросетевого хозяйства

Электросетевой комплекс "Чапаевские электрические сети" ВЛ 110 кВ Масленниково, Гражданская с отп. Нулевая - 2 - ВЛ 110 Совхозная - 2отп. на пс Новокуровка ВЛ 110 кВ от п/с Чапаевская - п/ст Масленниково

Масштаб 1:2000

УСЛОВНЫЕ ОБОЗНАЧЕНИЯ

- границы устанавливаемого публичного сервитута
- ось линии, контур объекта
- границы муниципального образования, населенных пунктов
- границы кадастрового квартала
- границы земельных участков, попадающих в зону публичного сервитута

• 1 - обозначение характерной точки границы устанавливаемого публичного сервитута

:123 - кадастровый номер земельного участка

63:34:0207001 - кадастровый номер квартала

Хворостянский район - наименование муниципального образования, населенного пункта

Схема расположения границ публичного сервитута для эксплуатации объекта электросетевого хозяйства

Электросетевой комплекс "Чапаевские электрические сети" ВЛ 110 кВ Масленниково, Гражданская с отп. Нулевая - 2 - ВЛ 110 Совхозная - 2отп. на пс Новокуровка ВЛ 110 кВ от п/с Чапаевская - п/ст Масленниково

Масштаб 1:2000

УСЛОВНЫЕ ОБОЗНАЧЕНИЯ

- границы устанавливаемого публичного сервитута
- ось линии, контур объекта
- границы муниципального образования, населенных пунктов
- границы кадастрового квартала
- границы земельных участков, попадающих в зону публичного сервитута

• 1 - обозначение характерной точки границы устанавливаемого публичного сервитута

:123 - кадастровый номер земельного участка

63:34:0207001 - кадастровый номер квартала

Хворостянский район - наименование муниципального образования, населенного пункта

Схема расположения границ публичного сервитута для эксплуатации объекта электросетевого хозяйства

Электросетевой комплекс "Чапаевские электрические сети" ВЛ 110 кВ Масленниково, Гражданская с отп. Нулевая - 2 - ВЛ 110 Совхозная - 2отп. на пс Новокуровка ВЛ 110 кВ от п/с Чапаевская - п/ст Масленниково

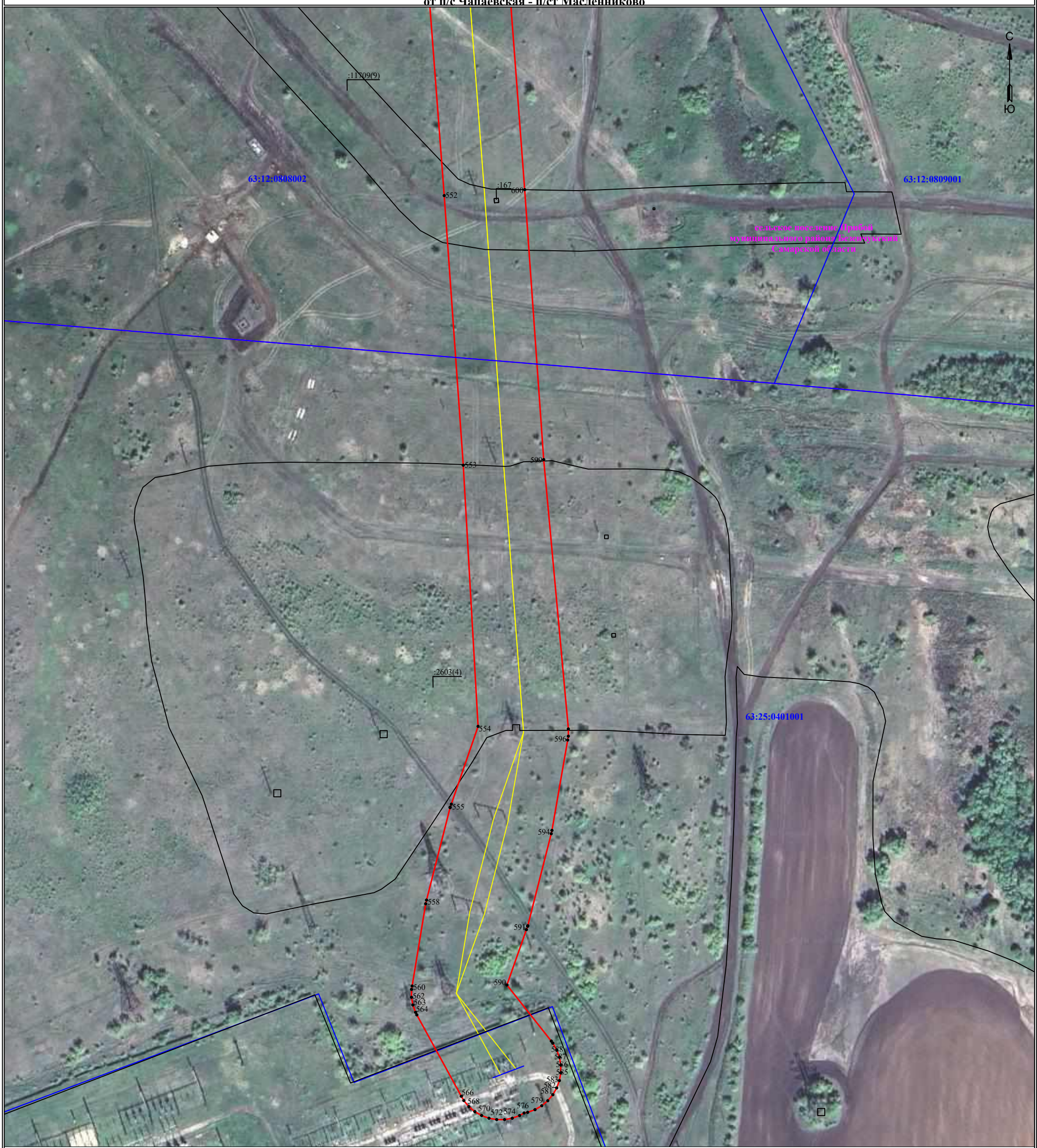

Масштаб 1:2000

УСЛОВНЫЕ ОБОЗНАЧЕНИЯ

- границы устанавливаемого публичного сервитута
- ось линии, контур объекта
- границы муниципального образования, населенных пунктов
- границы кадастрового квартала
- границы земельных участков, попадающих в зону публичного сервитута

• 1 - обозначение характерной точки границы устанавливаемого публичного сервитута

:123 - кадастровый номер земельного участка

63:34:0207001 - кадастровый номер квартала

Хворостянский район - наименование муниципального образования, населенного пункта

Схема расположения границ публичного сервитута для эксплуатации объекта электросетевого хозяйства

Электросетевой комплекс "Чапаевские электрические сети" ВЛ 110 кВ Масленниково, Гражданская с отп. Нулевая - 2 - ВЛ 110 Совхозная - 2отп. на пс Новокуровка ВЛ 110 кВ от п/с Чапаевская - п/ст Масленниково

Масштаб 1:2000

УСЛОВНЫЕ ОБОЗНАЧЕНИЯ

- границы устанавливаемого публичного сервитута
- ось линии, контур объекта
- границы муниципального образования, населенных пунктов
- границы кадастрового квартала
- границы земельных участков, попадающих в зону публичного сервитута

• 1 - обозначение характерной точки границы устанавливаемого публичного сервитута

:123 - кадастровый номер земельного участка

63:34:0207001 - кадастровый номер квартала

Хворостянский район - наименование муниципального образования, населенного пункта

Схема расположения границ публичного сервитута
для эксплуатации объекта электросетевого хозяйства

Электросетевой комплекс "Чапаевские электрические сети" ВЛ 110 кВ Масленниково, Гражданская с отп. Нулевая - 2 - ВЛ 110 Совхозная - 2отп. на пс Новокуровка ВЛ 110 кВ от п/с Чапаевская - п/ст Масленниково

Масштаб 1:2000

УСЛОВНЫЕ ОБОЗНАЧЕНИЯ

- границы устанавливаемого публичного сервитута
- ось линии, контур объекта
- границы муниципального образования, населенных пунктов
- границы кадастрового квартала
- границы земельных участков, попадающих в зону публичного сервитута

• 1 - обозначение характерной точки границы устанавливаемого публичного сервитута
:123 - кадастровый номер земельного участка
63:34:0207001 - кадастровый номер квартала
Хворостянский район - наименование муниципального образования, населенного пункта

Схема расположения границ публичного сервитута
для эксплуатации объекта электросетевого хозяйства

Электросетевой комплекс "Чапаевские электрические сети" ВЛ 110 кВ Масленниково, Гражданская с отп. Нулевая - 2 - ВЛ 110 Совхозная - 2отп. на пс Новокуровка ВЛ 110 кВ от п/с Чапаевская - п/ст Масленниково

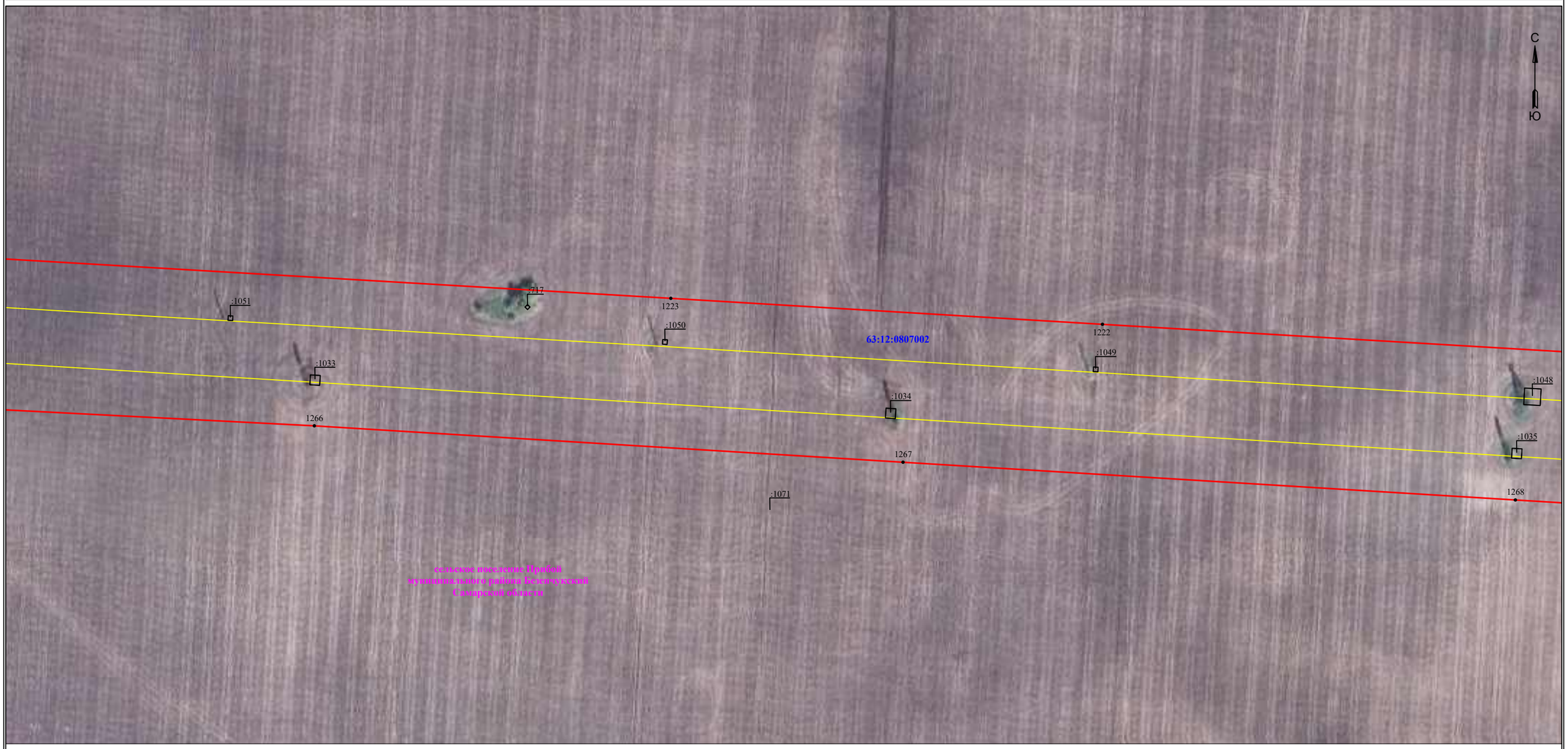

Масштаб 1:2000

УСЛОВНЫЕ ОБОЗНАЧЕНИЯ

- границы устанавливаемого публичного сервитута
- ось линии, контур объекта
- границы муниципального образования, населенных пунктов
- границы кадастрового квартала
- границы земельных участков, попадающих в зону публичного сервитута

• 1 - обозначение характерной точки границы устанавливаемого публичного сервитута
:123 - кадастровый номер земельного участка
63:34:0207001 - кадастровый номер квартала
Хворостянский район - наименование муниципального образования, населенного пункта

Схема расположения границ публичного сервитута
для эксплуатации объекта электросетевого хозяйства

Электросетевой комплекс "Чапаевские электрические сети" ВЛ 110 кВ Масленниково, Гражданская с отп. Нулевая - 2 - ВЛ 110 Совхозная - 2отп. на пс Новокуровка ВЛ 110 кВ от п/с Чапаевская - п/ст Масленниково

Масштаб 1:2000

УСЛОВНЫЕ ОБОЗНАЧЕНИЯ

- границы устанавливаемого публичного сервитута
- ось линии, контур объекта
- границы муниципального образования, населенных пунктов
- границы кадастрового квартала
- границы земельных участков, попадающих в зону публичного сервитута

• 1 - обозначение характерной точки границы устанавливаемого публичного сервитута
:123 - кадастровый номер земельного участка
63:34:0207001 - кадастровый номер квартала
Хворостянский район - наименование муниципального образования, населенного пункта

Схема расположения границ публичного сервитута
для эксплуатации объекта электросетевого хозяйства

Электросетевой комплекс "Чапаевские электрические сети" ВЛ 110 кВ Масленниково, Гражданская с отп. Нулевая - 2 - ВЛ 110 Совхозная - 2отп. на пс Новокуровка ВЛ 110 кВ от п/с Чапаевская - п/ст Масленниково

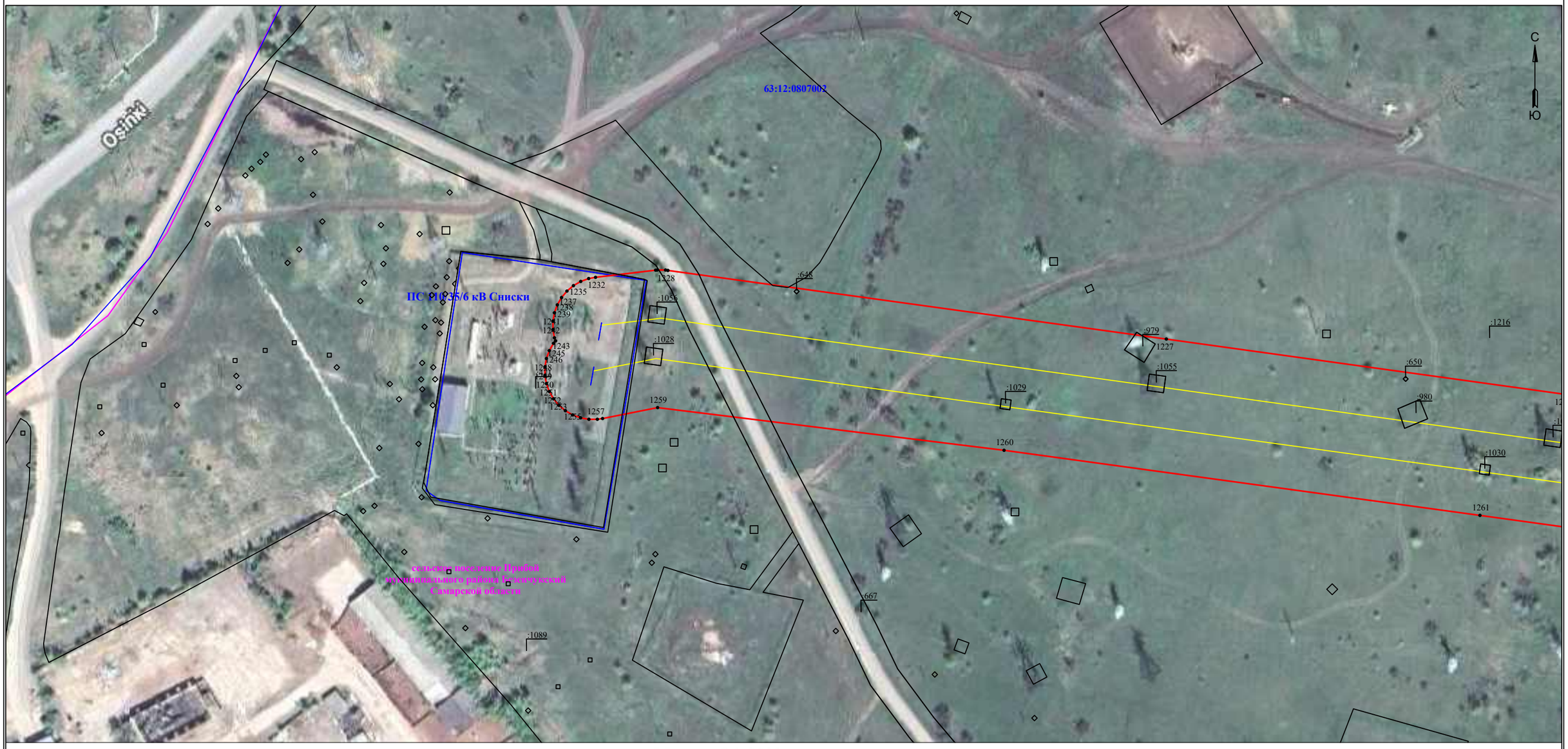

Масштаб 1:2000

УСЛОВНЫЕ ОБОЗНАЧЕНИЯ

- границы устанавливаемого публичного сервитута
- ось линии, контур объекта
- границы муниципального образования, населенных пунктов
- границы кадастрового квартала
- границы земельных участков, попадающих в зону публичного сервитута

• 1 - обозначение характерной точки границы устанавливаемого публичного сервитута

:123 - кадастровый номер земельного участка

63:34:0207001 - кадастровый номер квартала

Хворостянский район - наименование муниципального образования, населенного пункта

Схема расположения границ публичного сервитута для эксплуатации объекта электросетевого хозяйства

Электросетевой комплекс "Чапаевские электрические сети" ВЛ 110 кВ Масленниково, Гражданская с отп. Нулевая - 2 - ВЛ 110 Совхозная - 2отп. на пс Новокуровка ВЛ 110 кВ от п/с Чапаевская - п/ст Масленниково

Масштаб 1:2000

УСЛОВНЫЕ ОБОЗНАЧЕНИЯ

- границы устанавливаемого публичного сервитута
- ось линии, контур объекта
- границы муниципального образования, населенных пунктов
- границы кадастрового квартала
- границы земельных участков, попадающих в зону публичного сервитута

• 1 - обозначение характерной точки границы устанавливаемого публичного сервитута

:123 - кадастровый номер земельного участка

63:34:0207001 - кадастровый номер квартала

Хворостянский район - наименование муниципального образования, населенного пункта

Схема расположения границ публичного сервитута для эксплуатации объекта электросетевого хозяйства

Электросетевой комплекс "Чапаевские электрические сети" ВЛ 110 кВ Масленниково, Гражданская с отп. Нулевая - 2 - ВЛ 110 Совхозная - 2отп. на пс Новокуровка ВЛ 110 кВ от п/с Чапаевская - п/ст Масленниково

Масштаб 1:2000

УСЛОВНЫЕ ОБОЗНАЧЕНИЯ

- границы устанавливаемого публичного сервитута
- ось линии, контур объекта
- границы муниципального образования, населенных пунктов
- границы кадастрового квартала
- границы земельных участков, попадающих в зону публичного сервитута

• 1 - обозначение характерной точки границы устанавливаемого публичного сервитута

:123 - кадастровый номер земельного участка

63:34:0207001 - кадастровый номер квартала

Хворостянский район - наименование муниципального образования, населенного пункта

Схема расположения границ публичного сервитута
для эксплуатации объекта электросетевого хозяйства

Электросетевой комплекс "Чапаевские электрические сети" ВЛ 110 кВ Масленниково, Гражданская с отп. Нулевая - 2 - ВЛ 110 Совхозная - 2отп. на пс Новокуровка ВЛ 110 кВ от п/с Чапаевская - п/ст Масленниково

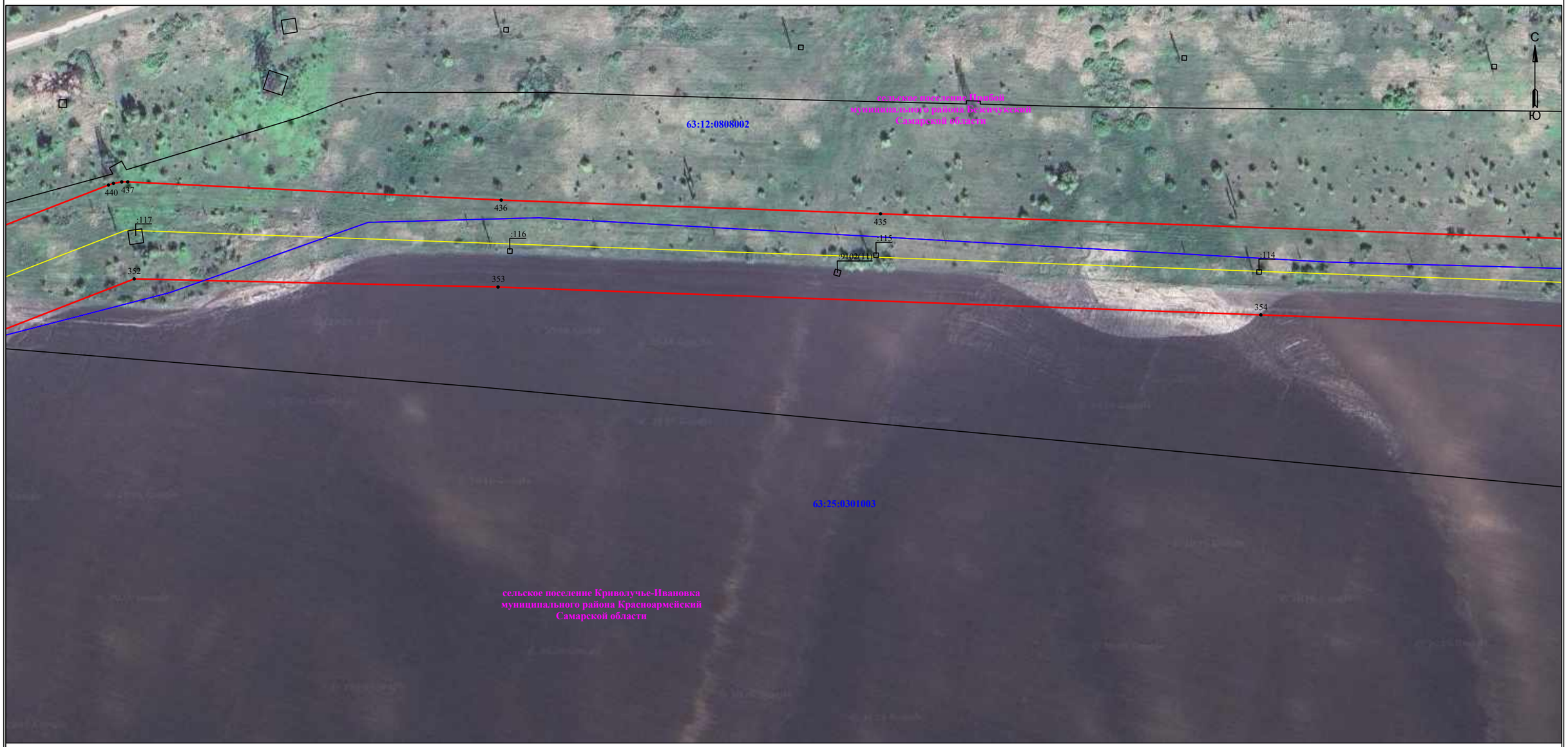

Масштаб 1:2000

УСЛОВНЫЕ ОБОЗНАЧЕНИЯ

- границы устанавливаемого публичного сервитута
- ось линии, контур объекта
- границы муниципального образования, населенных пунктов
- границы кадастрового квартала
- границы земельных участков, попадающих в зону публичного сервитута

• 1 - обозначение характерной точки границы устанавливаемого публичного сервитута

:123 - кадастровый номер земельного участка

63:34:0207001 - кадастровый номер квартала

Хворостянский район - наименование муниципального образования, населенного пункта

Схема расположения границ публичного сервитута
для эксплуатации объекта электросетевого хозяйства

Электросетевой комплекс "Чапаевские электрические сети" ВЛ 110 кВ Масленниково, Гражданская с отп. Нулевая - 2 - ВЛ 110 Совхозная - 2отп. на пс Новокуровка ВЛ 110 кВ от п/с Чапаевская - п/ст Масленниково

Масштаб 1:2000

УСЛОВНЫЕ ОБОЗНАЧЕНИЯ

- границы устанавливаемого публичного сервитута
- ось линии, контур объекта
- границы муниципального образования, населенных пунктов
- границы кадастрового квартала
- границы земельных участков, попадающих в зону публичного сервитута

• 1 - обозначение характерной точки границы устанавливаемого публичного сервитута

:123 - кадастровый номер земельного участка

63:34:0207001 - кадастровый номер квартала

Хворостянский район - наименование муниципального образования, населенного пункта

Схема расположения границ публичного сервитута
для эксплуатации объекта электросетевого хозяйства

Электросетевой комплекс "Чапаевские электрические сети" ВЛ 110 кВ Масленниково, Гражданская с отп. Нулевая - 2 - ВЛ 110 Совхозная - 2отп. на пс Новокуровка ВЛ 110 кВ от п/с Чапаевская - п/ст Масленниково

Масштаб 1:2000

УСЛОВНЫЕ ОБОЗНАЧЕНИЯ

- границы устанавливаемого публичного сервитута
- ось линии, контур объекта
- границы муниципального образования, населенных пунктов
- границы кадастрового квартала
- границы земельных участков, попадающих в зону публичного сервитута

• 1 - обозначение характерной точки границы устанавливаемого публичного сервитута

:123 - кадастровый номер земельного участка

63:34:0207001 - кадастровый номер квартала

Хворостянский район - наименование муниципального образования, населенного пункта

Схема расположения границ публичного сервитута для эксплуатации объекта электросетевого хозяйства

Электросетевой комплекс "Чапаевские электрические сети" ВЛ 110 кВ Масленниково, Гражданская с отп. Нулевая - 2 - ВЛ 110 Совхозная - 2отп. на пс Новокуровка ВЛ 110 кВ от п/с Чапаевская - п/ст Масленниково

Масштаб 1:2000

УСЛОВНЫЕ ОБОЗНАЧЕНИЯ

- границы устанавливаемого публичного сервитута
- ось линии, контур объекта
- границы муниципального образования, населенных пунктов
- границы кадастрового квартала
- границы земельных участков, попадающих в зону публичного сервитута

• 1 - обозначение характерной точки границы устанавливаемого публичного сервитута

:123 - кадастровый номер земельного участка

63:34:0207001 - кадастровый номер квартала

Хворостянский район - наименование муниципального образования, населенного пункта

Схема расположения границ публичного сервитута для эксплуатации объекта электросетевого хозяйства

Электросетевой комплекс "Чапаевские электрические сети" ВЛ 110 кВ Масленниково, Гражданская с отп. Нулевая - 2 - ВЛ 110 Совхозная - 2отп. на пс Новокуровка ВЛ 110 кВ от п/с Чапаевская - п/ст Масленниково

Масштаб 1:2000

УСЛОВНЫЕ ОБОЗНАЧЕНИЯ

- границы устанавливаемого публичного сервитута
- ось линии, контур объекта
- границы муниципального образования, населенных пунктов
- границы кадастрового квартала
- границы земельных участков, попадающих в зону публичного сервитута

• 1 - обозначение характерной точки границы устанавливаемого публичного сервитута

:123 - кадастровый номер земельного участка

63:34:0207001 - кадастровый номер квартала

Хворостянский район - наименование муниципального образования, населенного пункта

Схема расположения границ публичного сервитута для эксплуатации объекта электросетевого хозяйства

Электросетевой комплекс "Чапаевские электрические сети" ВЛ 110 кВ Масленниково, Гражданская с отп. Нулевая - 2 - ВЛ 110 Совхозная - 2отп. на пс Новокуровка ВЛ 110 кВ от п/с Чапаевская - п/ст Масленниково

Масштаб 1:2000

УСЛОВНЫЕ ОБОЗНАЧЕНИЯ

- границы устанавливаемого публичного сервитута
- ось линии, контур объекта
- границы муниципального образования, населенных пунктов
- границы кадастрового квартала
- границы земельных участков, попадающих в зону публичного сервитута

• 1 - обозначение характерной точки границы устанавливаемого публичного сервитута

:123 - кадастровый номер земельного участка

63:34:0207001 - кадастровый номер квартала

Хворостянский район - наименование муниципального образования, населенного пункта

Схема расположения границ публичного сервитута для эксплуатации объекта электросетевого хозяйства

Электросетевой комплекс "Чапаевские электрические сети" ВЛ 110 кВ Масленниково, Гражданская с отп. Нулевая - 2 - ВЛ 110 Совхозная - 2отп. на пс Новокуровка ВЛ 110 кВ от п/с Чапаевская - п/ст Масленниково

Масштаб 1:2000

УСЛОВНЫЕ ОБОЗНАЧЕНИЯ

- границы устанавливаемого публичного сервитута
- ось линии, контур объекта
- границы муниципального образования, населенных пунктов
- границы кадастрового квартала
- границы земельных участков, попадающих в зону публичного сервитута

• 1 - обозначение характерной точки границы устанавливаемого публичного сервитута

:123 - кадастровый номер земельного участка

63:34:0207001 - кадастровый номер квартала

Хворостянский район - наименование муниципального образования, населенного пункта

Схема расположения границ публичного сервитута
для эксплуатации объекта электросетевого хозяйства

Электросетевой комплекс "Чапаевские электрические сети" ВЛ 110 кВ Масленниково, Гражданская с отп. Нулевая - 2 - ВЛ 110 Совхозная - 2отп. на пс Новокуровка ВЛ 110 кВ от п/с Чапаевская - п/ст Масленниково

Масштаб 1:2000

УСЛОВНЫЕ ОБОЗНАЧЕНИЯ

- границы устанавливаемого публичного сервитута
- ось линии, контур объекта
- границы муниципального образования, населенных пунктов
- границы кадастрового квартала
- границы земельных участков, попадающих в зону публичного сервитута

• 1 - обозначение характерной точки границы устанавливаемого публичного сервитута

:123 - кадастровый номер земельного участка

63:34:0207001 - кадастровый номер квартала

Хворостянский район - наименование муниципального образования, населенного пункта

Схема расположения границ публичного сервитута
для эксплуатации объекта электросетевого хозяйства

Электросетевой комплекс "Чапаевские электрические сети" ВЛ 110 кВ Масленниково, Гражданская с отп. Нулевая - 2 - ВЛ 110 Совхозная - 2отп. на пс Новокуровка ВЛ 110 кВ от п/с Чапаевская - п/ст Масленниково

Масштаб 1:2000

УСЛОВНЫЕ ОБОЗНАЧЕНИЯ

- границы устанавливаемого публичного сервитута
- ось линии, контур объекта
- границы муниципального образования, населенных пунктов
- границы кадастрового квартала
- границы земельных участков, попадающих в зону публичного сервитута

• 1 - обозначение характерной точки границы устанавливаемого публичного сервитута

:123 - кадастровый номер земельного участка

63:34:0207001 - кадастровый номер квартала

Хворостянский район - наименование муниципального образования, населенного пункта

Схема расположения границ публичного сервитута для эксплуатации объекта электросетевого хозяйства

Электросетевой комплекс "Чапаевские электрические сети" ВЛ 110 кВ Масленниково, Гражданская с отп. Нулевая - 2 - ВЛ 110 Совхозная - 2отп. на пс Новокуровка ВЛ 110 кВ от п/с Чапаевская - п/ст Масленниково

Масштаб 1:2000

УСЛОВНЫЕ ОБОЗНАЧЕНИЯ

- границы устанавливаемого публичного сервитута
- ось линии, контур объекта
- границы муниципального образования, населенных пунктов
- границы кадастрового квартала
- границы земельных участков, попадающих в зону публичного сервитута

• 1 - обозначение характерной точки границы устанавливаемого публичного сервитута

:123 - кадастровый номер земельного участка

63:34:0207001 - кадастровый номер квартала

Хворостянский район - наименование муниципального образования, населенного пункта

Схема расположения границ публичного сервитута для эксплуатации объекта электросетевого хозяйства

Электросетевой комплекс "Чапаевские электрические сети" ВЛ 110 кВ Масленниково, Гражданская с отп. Нулевая - 2 - ВЛ 110 Совхозная - 2отп. на пс Новокуровка ВЛ 110 кВ от п/с Чапаевская - п/ст Масленниково

Масштаб 1:2000

УСЛОВНЫЕ ОБОЗНАЧЕНИЯ

- границы устанавливаемого публичного сервитута
- ось линии, контур объекта
- границы муниципального образования, населенных пунктов
- границы кадастрового квартала
- границы земельных участков, попадающих в зону публичного сервитута

• 1 - обозначение характерной точки границы устанавливаемого публичного сервитута

:123 - кадастровый номер земельного участка

63:34:0207001 - кадастровый номер квартала

Хворостянский район - наименование муниципального образования, населенного пункта

Схема расположения границ публичного сервитута для эксплуатации объекта электросетевого хозяйства

Электросетевой комплекс "Чапаевские электрические сети" ВЛ 110 кВ Масленниково, Гражданская с отп. Нулевая - 2 - ВЛ 110 Совхозная - 2отп. на пс Новокуровка ВЛ 110 кВ от п/с Чапаевская - п/ст Масленниково



Масштаб 1:2000

УСЛОВНЫЕ ОБОЗНАЧЕНИЯ

- границы устанавливаемого публичного сервитута
- ось линии, контур объекта
- границы муниципального образования, населенных пунктов
- границы кадастрового квартала
- границы земельных участков, попадающих в зону публичного сервитута

• 1 - обозначение характерной точки границы устанавливаемого публичного сервитута

:123 - кадастровый номер земельного участка

63:34:0207001 - кадастровый номер квартала

Хворостянский район - наименование муниципального образования, населенного пункта

Схема расположения границ публичного сервитута для эксплуатации объекта электросетевого хозяйства

Электросетевой комплекс "Чапаевские электрические сети" ВЛ 110 кВ Масленниково, Гражданская с отп. Нулевая - 2 - ВЛ 110 Совхозная - 2отп. на пс Новокуровка ВЛ 110 кВ от п/с Чапаевская - п/ст Масленниково

Масштаб 1:2000

УСЛОВНЫЕ ОБОЗНАЧЕНИЯ

- границы устанавливаемого публичного сервитута
- ось линии, контур объекта
- границы муниципального образования, населенных пунктов
- границы кадастрового квартала
- границы земельных участков, попадающих в зону публичного сервитута

• 1 - обозначение характерной точки границы устанавливаемого публичного сервитута

:123 - кадастровый номер земельного участка

63:34:0207001 - кадастровый номер квартала

Хворостянский район - наименование муниципального образования, населенного пункта

Схема расположения границ публичного сервитута для эксплуатации объекта электросетевого хозяйства

Электросетевой комплекс "Чапаевские электрические сети" ВЛ 110 кВ Масленниково, Гражданская с отп. Нулевая - 2 - ВЛ 110 Совхозная - 2отп. на пс Новокуровка ВЛ 110 кВ от п/с Чапаевская - п/ст Масленниково



Масштаб 1:2000

УСЛОВНЫЕ ОБОЗНАЧЕНИЯ

- границы устанавливаемого публичного сервитута
- ось линии, контур объекта
- границы муниципального образования, населенных пунктов
- границы кадастрового квартала
- границы земельных участков, попадающих в зону публичного сервитута

• 1 - обозначение характерной точки границы устанавливаемого публичного сервитута

:123 - кадастровый номер земельного участка

63:34:0207001 - кадастровый номер квартала

Хворостянский район - наименование муниципального образования, населенного пункта

Схема расположения границ публичного сервитута для эксплуатации объекта электросетевого хозяйства

Электросетевой комплекс "Чапаевские электрические сети" ВЛ 110 кВ Масленниково, Гражданская с отп. Нулевая - 2 - ВЛ 110 Совхозная - 2отп. на пс Новокуровка ВЛ 110 кВ от п/с Чапаевская - п/ст Масленниково



Масштаб 1:2000

УСЛОВНЫЕ ОБОЗНАЧЕНИЯ

- границы устанавливаемого публичного сервитута
- ось линии, контур объекта
- границы муниципального образования, населенных пунктов
- границы кадастрового квартала
- границы земельных участков, попадающих в зону публичного сервитута

• 1 - обозначение характерной точки границы устанавливаемого публичного сервитута

:123 - кадастровый номер земельного участка

63:34:0207001 - кадастровый номер квартала

Хворостянский район - наименование муниципального образования, населенного пункта

Схема расположения границ публичного сервитута для эксплуатации объекта электросетевого хозяйства

Электросетевой комплекс "Чапаевские электрические сети" ВЛ 110 кВ Масленниково, Гражданская с отп. Нулевая - 2 - ВЛ 110 Совхозная - 2отп. на пс Новокуровка ВЛ 110 кВ от п/с Чапаевская - п/ст Масленниково

Масштаб 1:2000

УСЛОВНЫЕ ОБОЗНАЧЕНИЯ

- границы устанавливаемого публичного сервитута
- ось линии, контур объекта
- границы муниципального образования, населенных пунктов
- границы кадастрового квартала
- границы земельных участков, попадающих в зону публичного сервитута

• 1 - обозначение характерной точки границы устанавливаемого публичного сервитута

:123 - кадастровый номер земельного участка

63:34:0207001 - кадастровый номер квартала

Хворостянский район - наименование муниципального образования, населенного пункта

Схема расположения границ публичного сервитута для эксплуатации объекта электросетевого хозяйства

Электросетевой комплекс "Чапаевские электрические сети" ВЛ 110 кВ Масленниково, Гражданская с отп. Нулевая - 2 - ВЛ 110 Совхозная - 2отп. на пс Новокуровка ВЛ 110 кВ от п/с Чапаевская - п/ст Масленниково

Масштаб 1:2000

УСЛОВНЫЕ ОБОЗНАЧЕНИЯ

- границы устанавливаемого публичного сервитута
- ось линии, контур объекта
- границы муниципального образования, населенных пунктов
- границы кадастрового квартала
- границы земельных участков, попадающих в зону публичного сервитута

• 1 - обозначение характерной точки границы устанавливаемого публичного сервитута

:123 - кадастровый номер земельного участка

63:34:0207001 - кадастровый номер квартала

Хворостянский район - наименование муниципального образования, населенного пункта

Схема расположения границ публичного сервитута для эксплуатации объекта электросетевого хозяйства

Электросетевой комплекс "Чапаевские электрические сети" ВЛ 110 кВ Масленниково, Гражданская с отп. Нулевая - 2 - ВЛ 110 Совхозная - 2отп. на пс Новокуровка ВЛ 110 кВ от п/с Чапаевская - п/ст Масленниково

Масштаб 1:2000

УСЛОВНЫЕ ОБОЗНАЧЕНИЯ

- границы устанавливаемого публичного сервитута
- ось линии, контур объекта
- границы муниципального образования, населенных пунктов
- границы кадастрового квартала
- границы земельных участков, попадающих в зону публичного сервитута

• 1 - обозначение характерной точки границы устанавливаемого публичного сервитута

:123 - кадастровый номер земельного участка

63:34:0207001 - кадастровый номер квартала

Хворостянский район - наименование муниципального образования, населенного пункта

Схема расположения границ публичного сервитута для эксплуатации объекта электросетевого хозяйства

Электросетевой комплекс "Чапаевские электрические сети" ВЛ 110 кВ Масленниково, Гражданская с отп. Нулевая - 2 - ВЛ 110 Совхозная - 2отп. на пс Новокуровка ВЛ 110 кВ от п/с Чапаевская - п/ст Масленниково

Масштаб 1:2000

УСЛОВНЫЕ ОБОЗНАЧЕНИЯ

- границы устанавливаемого публичного сервитута
- ось линии, контур объекта
- границы муниципального образования, населенных пунктов
- границы кадастрового квартала
- границы земельных участков, попадающих в зону публичного сервитута

• 1 - обозначение характерной точки границы устанавливаемого публичного сервитута

:123 - кадастровый номер земельного участка

63:34:0207001 - кадастровый номер квартала

Хворостянский район - наименование муниципального образования, населенного пункта

Схема расположения границ публичного сервитута
для эксплуатации объекта электросетевого хозяйства

Электросетевой комплекс "Чапаевские электрические сети" ВЛ 110 кВ Масленниково, Гражданская с отп. Нулевая - 2 - ВЛ 110 Совхозная - 2отп. на пс Новокуровка ВЛ 110 кВ от п/с Чапаевская - п/ст Масленниково

Масштаб 1:2000

УСЛОВНЫЕ ОБОЗНАЧЕНИЯ

- границы устанавливаемого публичного сервитута
- ось линии, контур объекта
- границы муниципального образования, населенных пунктов
- границы кадастрового квартала
- границы земельных участков, попадающих в зону публичного сервитута

• 1 - обозначение характерной точки границы устанавливаемого публичного сервитута

:123 - кадастровый номер земельного участка

63:34:0207001 - кадастровый номер квартала

Хворостянский район - наименование муниципального образования, населенного пункта

Схема расположения границ публичного сервитута
для эксплуатации объекта электросетевого хозяйства

Электросетевой комплекс "Чапаевские электрические сети" ВЛ 110 кВ Масленниково, Гражданская с отп. Нулевая - 2 - ВЛ 110 Совхозная - 2отп. на пс Новокуровка ВЛ 110 кВ от п/с Чапаевская - п/ст Масленниково

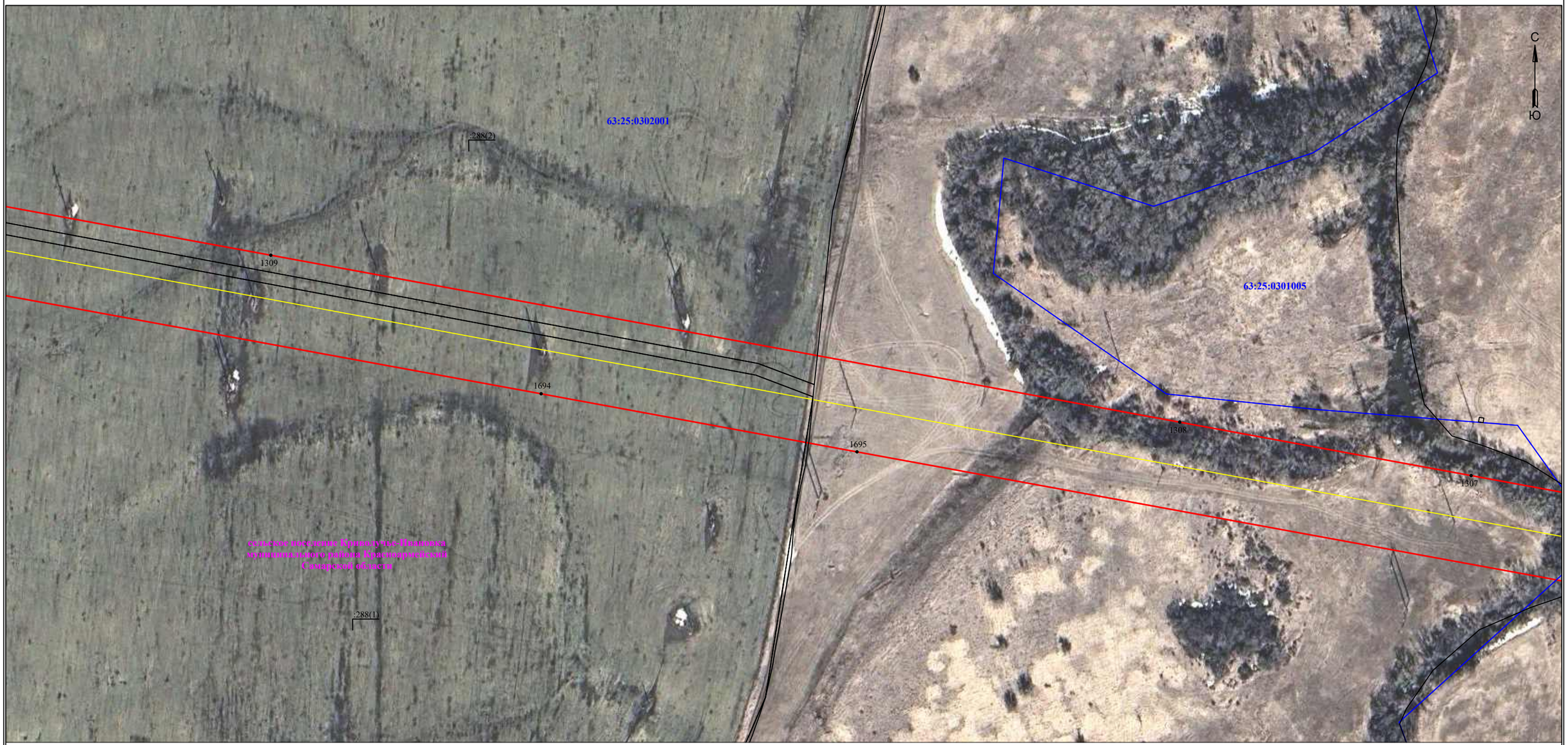

Масштаб 1:2000

УСЛОВНЫЕ ОБОЗНАЧЕНИЯ

- границы устанавливаемого публичного сервитута
- ось линии, контур объекта
- границы муниципального образования, населенных пунктов
- границы кадастрового квартала
- границы земельных участков, попадающих в зону публичного сервитута

• 1 - обозначение характерной точки границы устанавливаемого публичного сервитута

:123 - кадастровый номер земельного участка

63:34:0207001 - кадастровый номер квартала

Хворостянский район - наименование муниципального образования, населенного пункта

Схема расположения границ публичного сервитута
для эксплуатации объекта электросетевого хозяйства

Электросетевой комплекс "Чапаевские электрические сети" ВЛ 110 кВ Масленниково, Гражданская с отп. Нулевая - 2 - ВЛ 110 Совхозная - 2отп. на пс Новокуровка ВЛ 110 кВ от п/с Чапаевская - п/ст Масленниково

Масштаб 1:2000

УСЛОВНЫЕ ОБОЗНАЧЕНИЯ

- границы устанавливаемого публичного сервитута
- ось линии, контур объекта
- границы муниципального образования, населенных пунктов
- границы кадастрового квартала
- границы земельных участков, попадающих в зону публичного сервитута

• 1 - обозначение характерной точки границы устанавливаемого публичного сервитута
:123 - кадастровый номер земельного участка
63:34:0207001 - кадастровый номер квартала
Хворостянский район - наименование муниципального образования, населенного пункта

Схема расположения границ публичного сервитута
для эксплуатации объекта электросетевого хозяйства

Электросетевой комплекс "Чапаевские электрические сети" ВЛ 110 кВ Масленниково, Гражданская с отп. Нулевая - 2 - ВЛ 110 Совхозная - 2отп. на пс Новокуровка ВЛ 110 кВ от п/с Чапаевская - п/ст Масленниково

Масштаб 1:2000

УСЛОВНЫЕ ОБОЗНАЧЕНИЯ

- границы устанавливаемого публичного сервитута
- ось линии, контур объекта
- границы муниципального образования, населенных пунктов
- границы кадастрового квартала
- границы земельных участков, попадающих в зону публичного сервитута

• 1 - обозначение характерной точки границы устанавливаемого публичного сервитута

:123 - кадастровый номер земельного участка

63:34:0207001 - кадастровый номер квартала

Хворостянский район - наименование муниципального образования, населенного пункта

Схема расположения границ публичного сервитута
для эксплуатации объекта электросетевого хозяйства

Электросетевой комплекс "Чапаевские электрические сети" ВЛ 110 кВ Масленниково, Гражданская с отп. Нулевая - 2 - ВЛ 110 Совхозная - 2отп. на пс Новокуровка ВЛ 110 кВ от п/с Чапаевская - п/ст Масленниково

Масштаб 1:2000

УСЛОВНЫЕ ОБОЗНАЧЕНИЯ

- границы устанавливаемого публичного сервитута
- ось линии, контур объекта
- границы муниципального образования, населенных пунктов
- границы кадастрового квартала
- границы земельных участков, попадающих в зону публичного сервитута

• 1 - обозначение характерной точки границы устанавливаемого публичного сервитута

:123 - кадастровый номер земельного участка

63:34:0207001 - кадастровый номер квартала

Хворостянский район - наименование муниципального образования, населенного пункта

Схема расположения границ публичного сервитута
для эксплуатации объекта электросетевого хозяйства

Электросетевой комплекс "Чапаевские электрические сети" ВЛ 110 кВ Масленниково, Гражданская с отп. Нулевая - 2 - ВЛ 110 Совхозная - 2отп. на пс Новокуровка ВЛ 110 кВ от п/с Чапаевская - п/ст Масленниково

Масштаб 1:2000

УСЛОВНЫЕ ОБОЗНАЧЕНИЯ

- границы устанавливаемого публичного сервитута
- ось линии, контур объекта
- границы муниципального образования, населенных пунктов
- границы кадастрового квартала
- границы земельных участков, попадающих в зону публичного сервитута

• 1 - обозначение характерной точки границы устанавливаемого публичного сервитута
:123 - кадастровый номер земельного участка
63:34:0207001 - кадастровый номер квартала
Хворостянский район - наименование муниципального образования, населенного пункта

Схема расположения границ публичного сервитута для эксплуатации объекта электросетевого хозяйства

Электросетевой комплекс "Чапаевские электрические сети" ВЛ 110 кВ Масленниково, Гражданская с отп. Нулевая - 2 - ВЛ 110 Совхозная - 2отп. на пс Новокуровка ВЛ 110 кВ от п/с Чапаевская - п/ст Масленниково

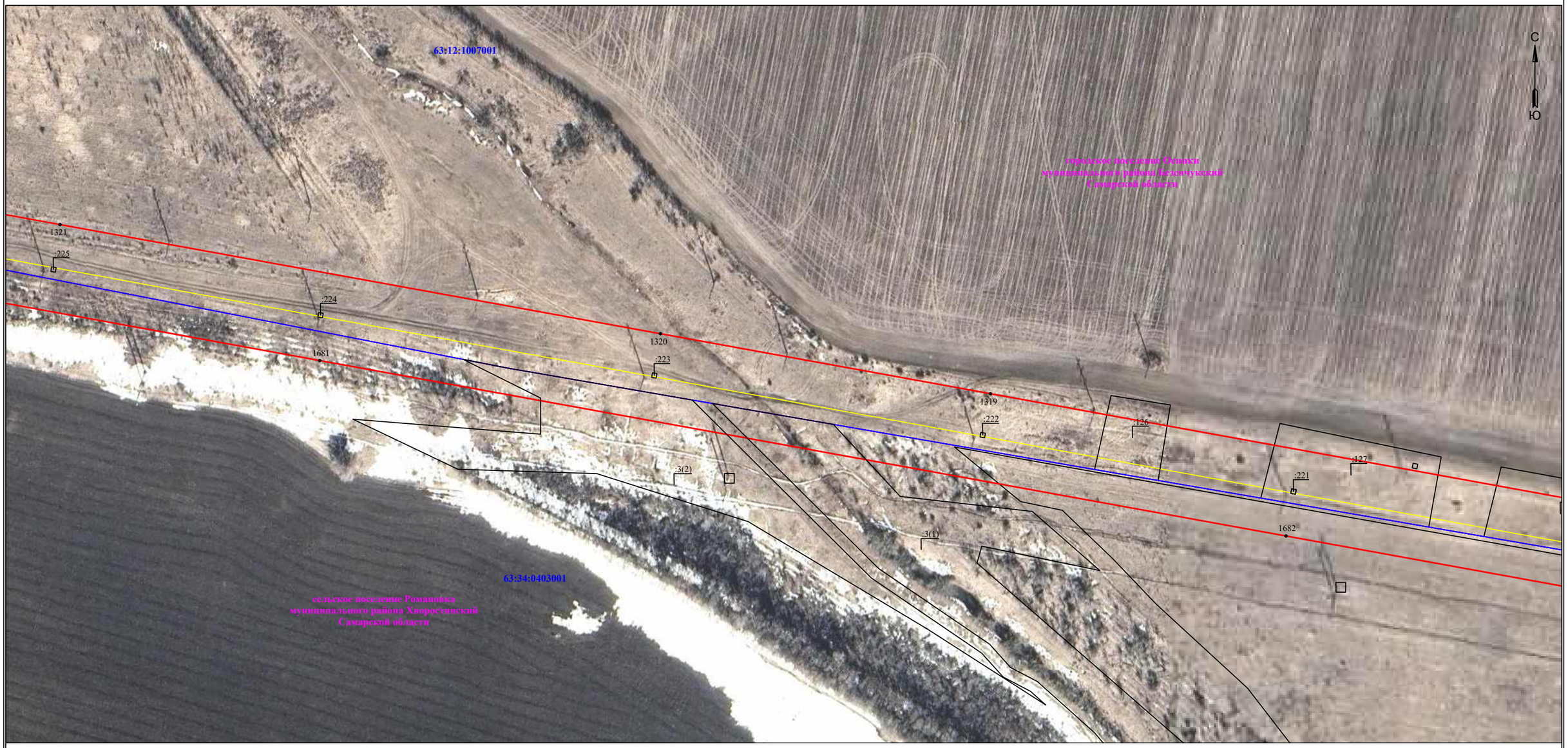

Масштаб 1:2000

УСЛОВНЫЕ ОБОЗНАЧЕНИЯ

- границы устанавливаемого публичного сервитута
- ось линии, контур объекта
- границы муниципального образования, населенных пунктов
- границы кадастрового квартала
- границы земельных участков, попадающих в зону публичного сервитута

• 1 - обозначение характерной точки границы устанавливаемого публичного сервитута

:123 - кадастровый номер земельного участка

63:34:0207001 - кадастровый номер квартала

Хворостянский район - наименование муниципального образования, населенного пункта

Схема расположения границ публичного сервитута
для эксплуатации объекта электросетевого хозяйства

Электросетевой комплекс "Чапаевские электрические сети" ВЛ 110 кВ Масленниково, Гражданская с отп. Нулевая - 2 - ВЛ 110 Совхозная - 2отп. на пс Новокуровка ВЛ 110 кВ от п/с Чапаевская - п/ст Масленниково

Масштаб 1:2000

УСЛОВНЫЕ ОБОЗНАЧЕНИЯ

- границы устанавливаемого публичного сервитута
- ось линии, контур объекта
- границы муниципального образования, населенных пунктов
- границы кадастрового квартала
- границы земельных участков, попадающих в зону публичного сервитута

• 1 - обозначение характерной точки границы устанавливаемого публичного сервитута
:123 - кадастровый номер земельного участка
63:34:0207001 - кадастровый номер квартала
Хворостянский район - наименование муниципального образования, населенного пункта

Схема расположения границ публичного сервитута для эксплуатации объекта электросетевого хозяйства

Электросетевой комплекс "Чапаевские электрические сети" ВЛ 110 кВ Масленниково, Гражданская с отп. Нулевая - 2 - ВЛ 110 Совхозная - 2отп. на пс Новокуровка ВЛ 110 кВ от п/с Чапаевская - п/ст Масленниково

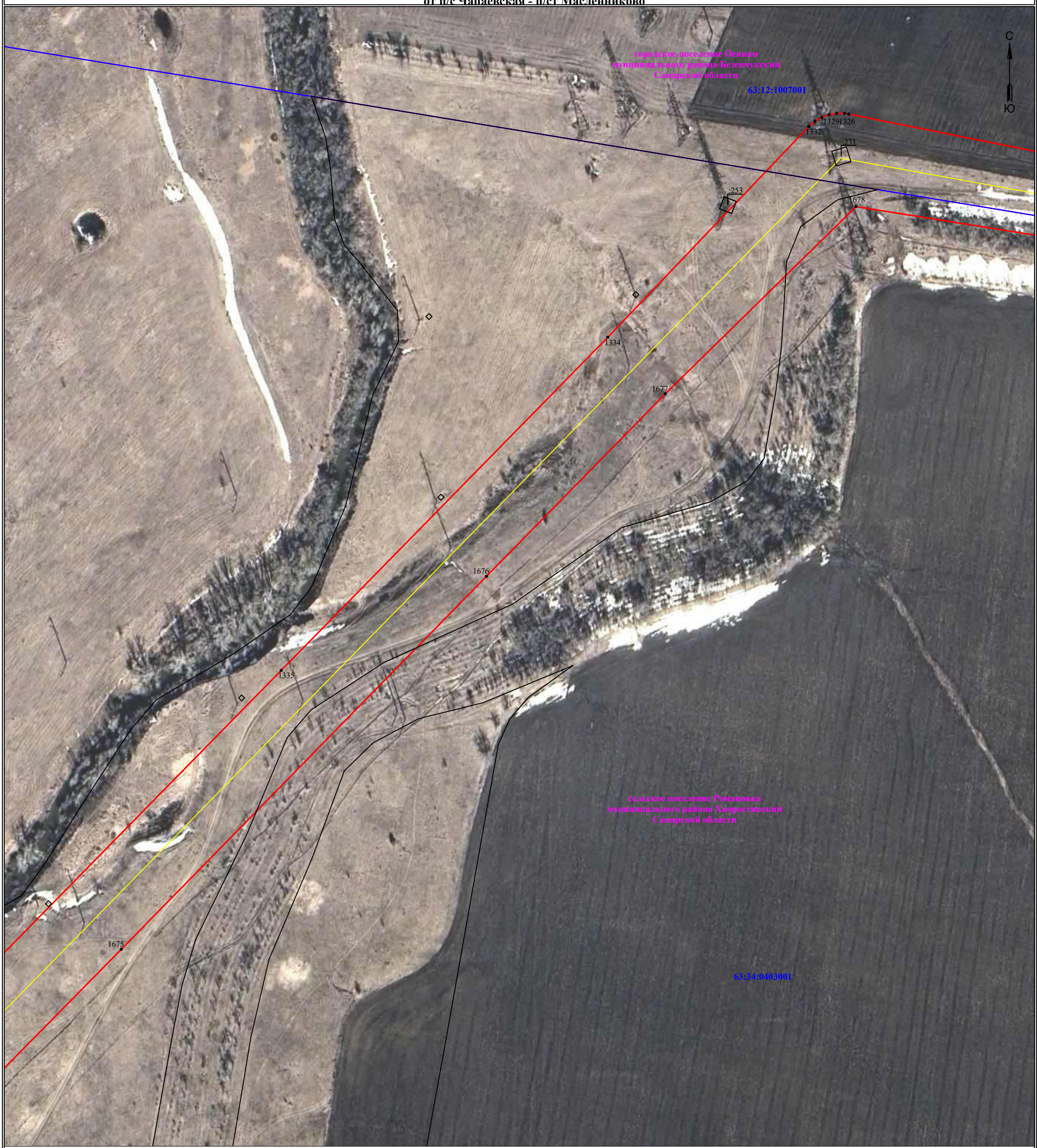

Масштаб 1:2000

УСЛОВНЫЕ ОБОЗНАЧЕНИЯ

- границы устанавливаемого публичного сервитута
- ось линии, контур объекта
- границы муниципального образования, населенных пунктов
- границы кадастрового квартала
- границы земельных участков, попадающих в зону публичного сервитута

• 1 - обозначение характерной точки границы устанавливаемого публичного сервитута

:123 - кадастровый номер земельного участка

63:34:0207001 - кадастровый номер квартала

Хворостянский район - наименование муниципального образования, населенного пункта

Схема расположения границ публичного сервитута для эксплуатации объекта электросетевого хозяйства

Электросетевой комплекс "Чапаевские электрические сети" ВЛ 110 кВ Масленниково, Гражданская с отп. Нулевая - 2 - ВЛ 110 Совхозная - 2отп. на пс Новокуровка ВЛ 110 кВ от п/с Чапаевская - п/ст Масленниково

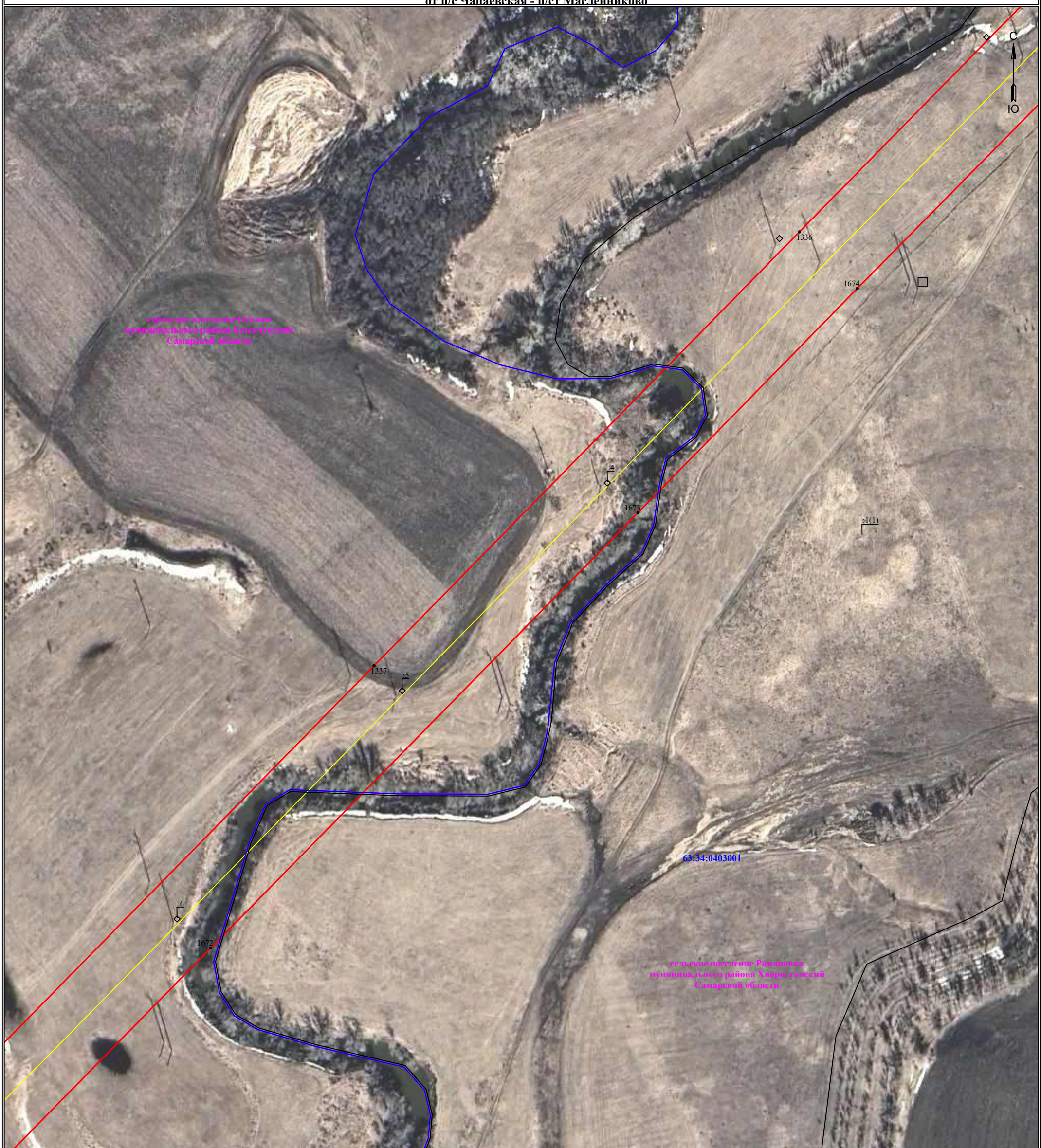

Масштаб 1:2000

УСЛОВНЫЕ ОБОЗНАЧЕНИЯ

- границы устанавливаемого публичного сервитута
- ось линии, контур объекта
- границы муниципального образования, населенных пунктов
- границы кадастрового квартала
- границы земельных участков, попадающих в зону публичного сервитута

• 1 - обозначение характерной точки границы устанавливаемого публичного сервитута

:123 - кадастровый номер земельного участка

63:34:0207001 - кадастровый номер квартала

Хворостянский район - наименование муниципального образования, населенного пункта

Схема расположения границ публичного сервитута для эксплуатации объекта электросетевого хозяйства

Электросетевой комплекс "Чапаевские электрические сети" ВЛ 110 кВ Масленниково, Гражданская с отп. Нулевая - 2 - ВЛ 110 Совхозная - 2отп. на пс Новокуровка ВЛ 110 кВ от п/с Чапаевская - п/ст Масленниково

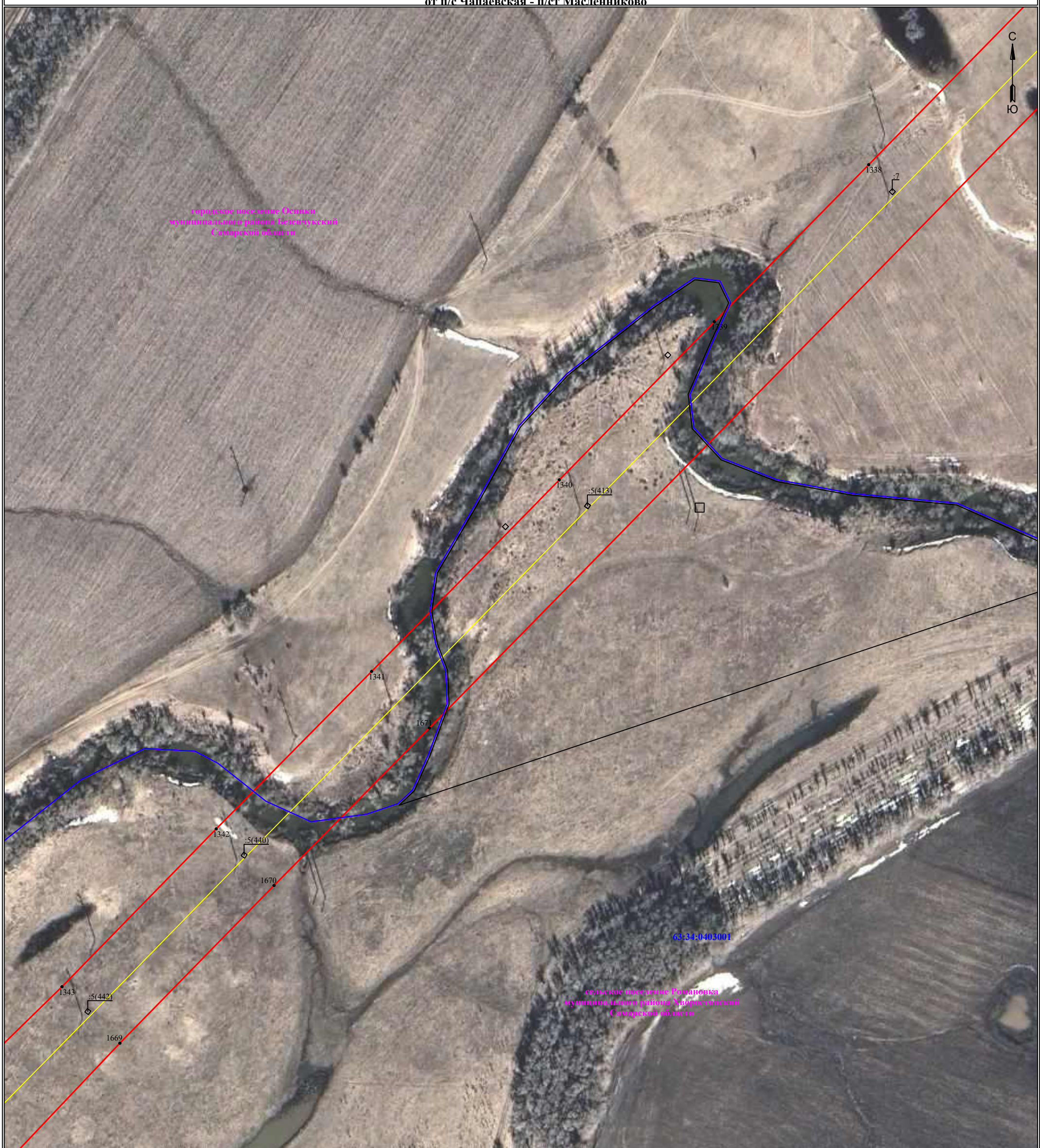

Масштаб 1:2000

УСЛОВНЫЕ ОБОЗНАЧЕНИЯ

- границы устанавливаемого публичного сервитута
- ось линии, контур объекта
- границы муниципального образования, населенных пунктов
- границы кадастрового квартала
- границы земельных участков, попадающих в зону публичного сервитута

• 1 - обозначение характерной точки границы устанавливаемого публичного сервитута

:123 - кадастровый номер земельного участка

63:34:0207001 - кадастровый номер квартала

Хворостянский район - наименование муниципального образования, населенного пункта

Лист 110 из 222

Схема расположения границ публичного сервитута
для эксплуатации объекта электросетевого хозяйства

Электросетевой комплекс "Чапаевские электрические сети" ВЛ 110 кВ Масленниково, Гражданская с отп. Нулевая - 2 - ВЛ 110 Совхозная - 2отп. на пс Новокуровка ВЛ 110 кВ от п/с Чапаевская - п/ст Масленниково

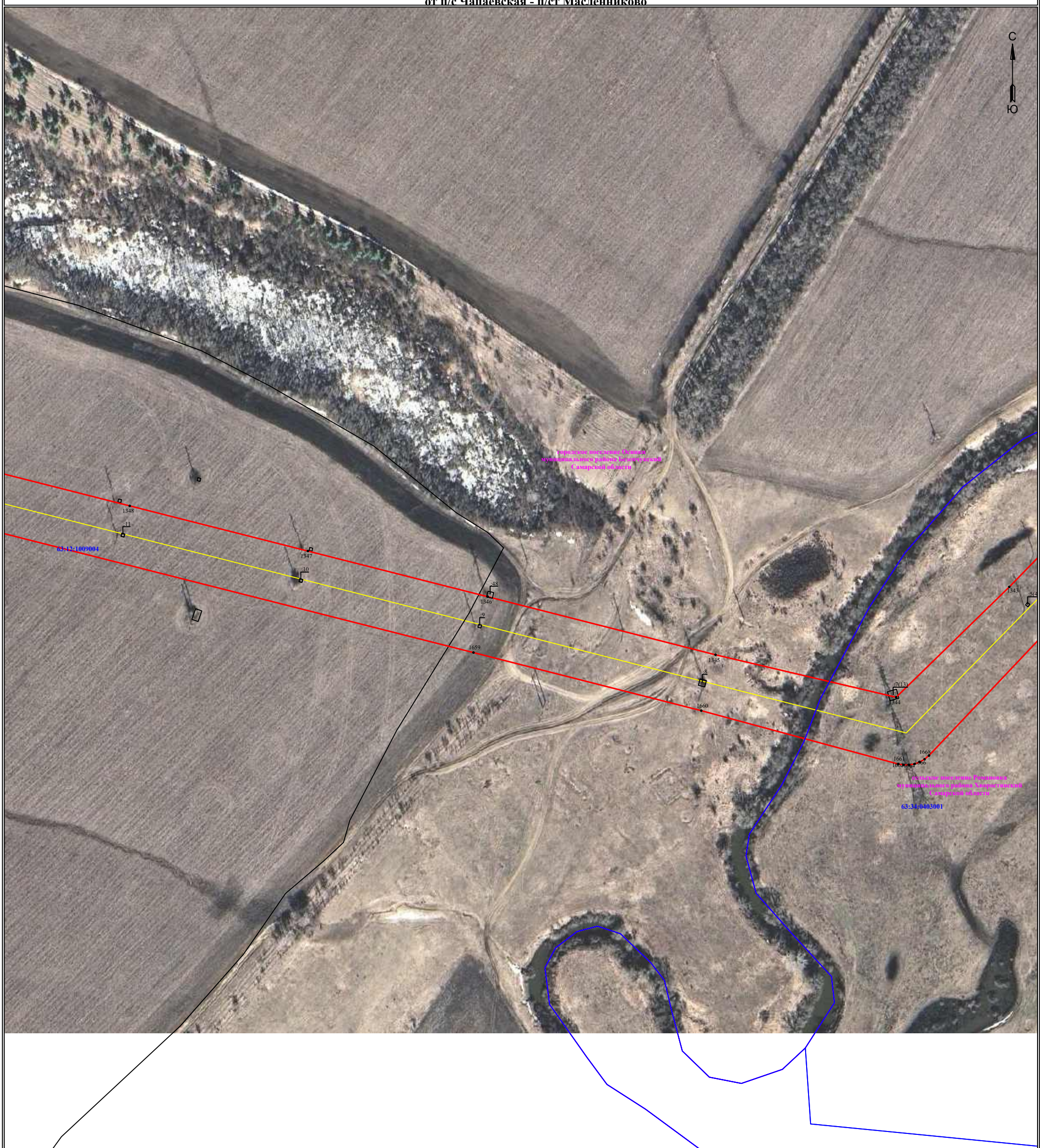

Масштаб 1:2804

УСЛОВНЫЕ ОБОЗНАЧЕНИЯ

- границы устанавливаемого публичного сервитута
- ось линии, контур объекта
- границы муниципального образования, населенных пунктов
- границы кадастрового квартала
- границы земельных участков, попадающих в зону публичного сервитута

• 1 - обозначение характерной точки границы устанавливаемого публичного сервитута

:123 - кадастровый номер земельного участка

63:34:0207001 - кадастровый номер квартала

Хворостянский район - наименование муниципального образования, населенного пункта

Лист 111 из 222

Схема расположения границ публичного сервитута для эксплуатации объекта электросетевого хозяйства

Электросетевой комплекс "Чапаевские электрические сети" ВЛ 110 кВ Масленниково, Гражданская с отп. Нулевая - 2 - ВЛ 110 Совхозная - 2отп. на пс Новокуровка ВЛ 110 кВ от п/с Чапаевская - п/ст Масленниково

Масштаб 1:2804

УСЛОВНЫЕ ОБОЗНАЧЕНИЯ

- границы устанавливаемого публичного сервитута
- ось линии, контур объекта
- границы муниципального образования, населенных пунктов
- границы кадастрового квартала
- границы земельных участков, попадающих в зону публичного сервитута

• 1 - обозначение характерной точки границы устанавливаемого публичного сервитута

:123 - кадастровый номер земельного участка

63:34:0207001 - кадастровый номер квартала

Хворостянский район - наименование муниципального образования, населенного пункта

Схема расположения границ публичного сервитута
для эксплуатации объекта электросетевого хозяйства

Электросетевой комплекс "Чапаевские электрические сети" ВЛ 110 кВ Масленниково, Гражданская с отп. Нулевая - 2 - ВЛ 110 Совхозная - 2отп. на пс Новокуровка ВЛ 110 кВ от п/с Чапаевская - п/ст Масленниково



Масштаб 1:2804

УСЛОВНЫЕ ОБОЗНАЧЕНИЯ

- границы устанавливаемого публичного сервитута
- ось линии, контур объекта
- границы муниципального образования, населенных пунктов
- границы кадастрового квартала
- границы земельных участков, попадающих в зону публичного сервитута

• 1 - обозначение характерной точки границы устанавливаемого публичного сервитута

:123 - кадастровый номер земельного участка

63:34:0207001 - кадастровый номер квартала

Хворостянский район - наименование муниципального образования, населенного пункта

Схема расположения границ публичного сервитута для эксплуатации объекта электросетевого хозяйства

Электросетевой комплекс "Чапаевские электрические сети" ВЛ 110 кВ Масленниково, Гражданская с отп. Нулевая - 2 - ВЛ 110 Совхозная - 2отп. на пс Новокуровка ВЛ 110 кВ от п/с Чапаевская - п/ст Масленниково

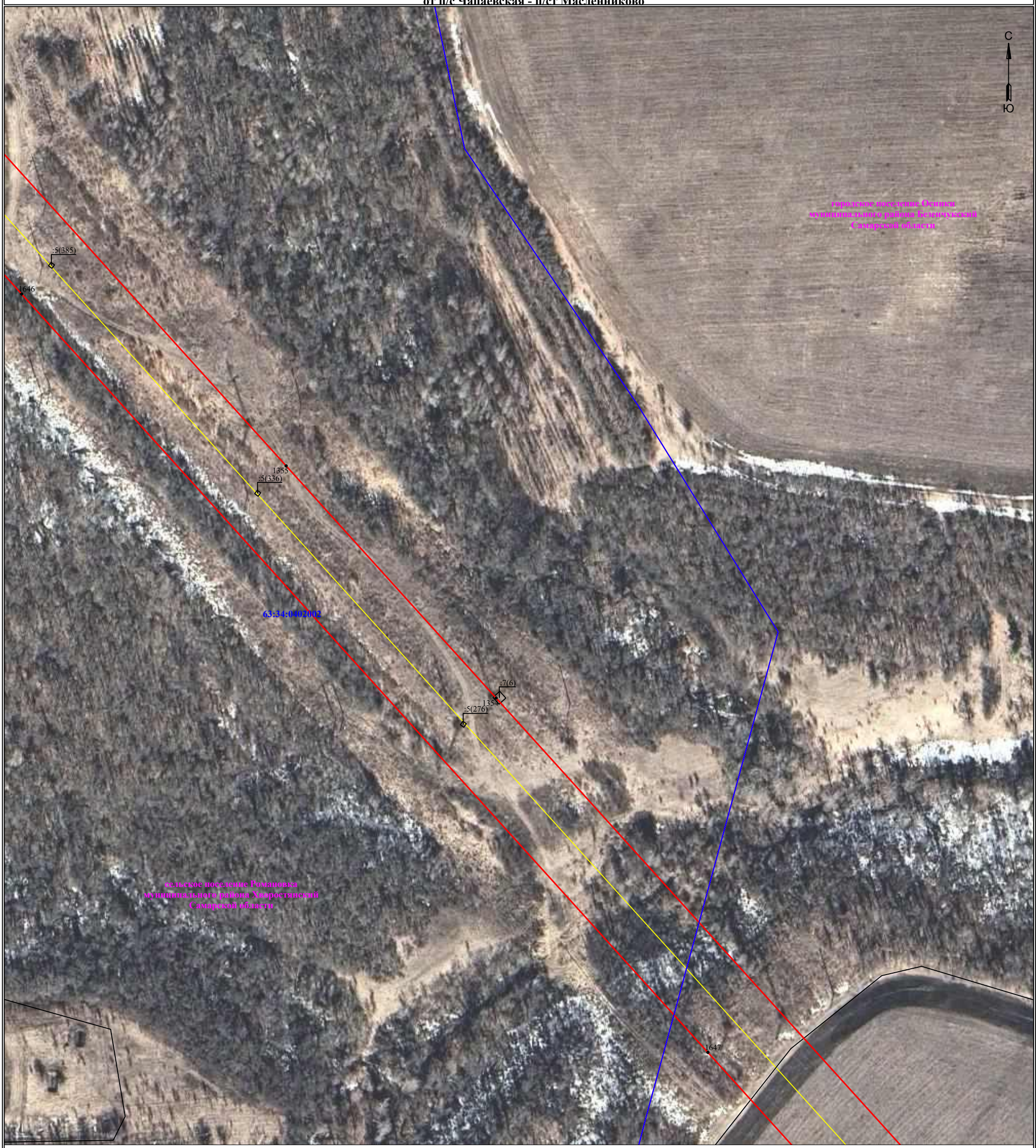

Масштаб 1:2000

УСЛОВНЫЕ ОБОЗНАЧЕНИЯ

- границы устанавливаемого публичного сервитута
- ось линии, контур объекта
- границы муниципального образования, населенных пунктов
- границы кадастрового квартала
- границы земельных участков, попадающих в зону публичного сервитута

• 1 - обозначение характерной точки границы устанавливаемого публичного сервитута

:123 - кадастровый номер земельного участка

63:34:0207001 - кадастровый номер квартала

Хворостянский район - наименование муниципального образования, населенного пункта

Схема расположения границ публичного сервитута для эксплуатации объекта электросетевого хозяйства

Электросетевой комплекс "Чапаевские электрические сети" ВЛ 110 кВ Масленниково, Гражданская с отп. Нулевая - 2 - ВЛ 110 Совхозная - 2отп. на пс Новокуровка ВЛ 110 кВ от п/с Чапаевская - п/ст Масленниково

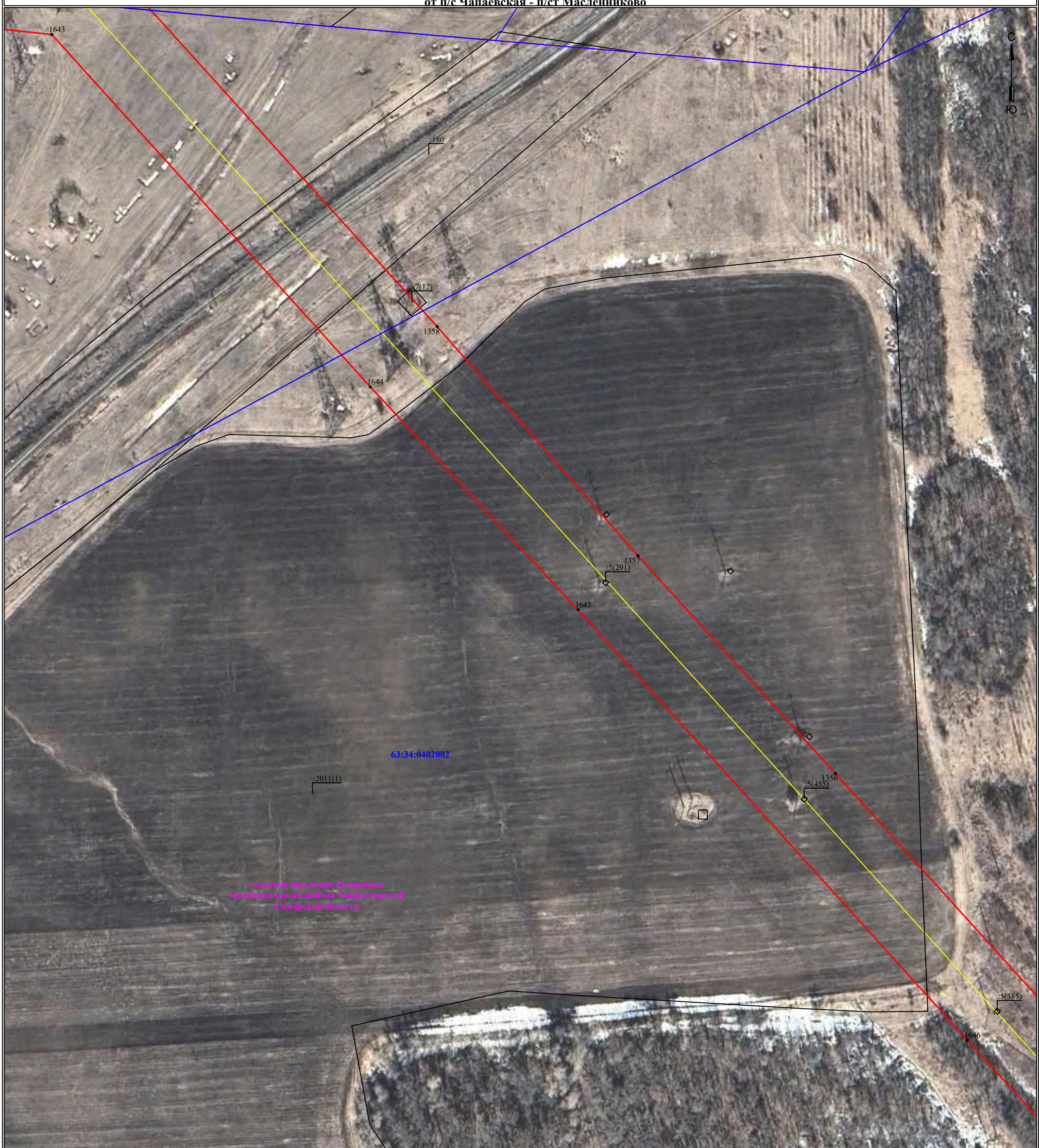

Масштаб 1:2000

УСЛОВНЫЕ ОБОЗНАЧЕНИЯ

- границы устанавливаемого публичного сервитута
- ось линии, контур объекта
- границы муниципального образования, населенных пунктов
- границы кадастрового квартала
- границы земельных участков, попадающих в зону публичного сервитута

• 1 - обозначение характерной точки границы устанавливаемого публичного сервитута

:123 - кадастровый номер земельного участка

63:34:0207001 - кадастровый номер квартала

Хворостянский район - наименование муниципального образования, населенного пункта

Схема расположения границ публичного сервитута
для эксплуатации объекта электросетевого хозяйства

Электросетевой комплекс "Чапаевские электрические сети" ВЛ 110 кВ Масленниково, Гражданская с отп. Нулевая - 2 - ВЛ 110 Совхозная - 2отп. на пс Новокуровка ВЛ 110 кВ от п/с Чапаевская - п/ст Масленниково

Масштаб 1:2804

УСЛОВНЫЕ ОБОЗНАЧЕНИЯ

- границы устанавливаемого публичного сервитута
- ось линии, контур объекта
- границы муниципального образования, населенных пунктов
- границы кадастрового квартала
- границы земельных участков, попадающих в зону публичного сервитута

• 1 - обозначение характерной точки границы устанавливаемого публичного сервитута

:123 - кадастровый номер земельного участка

63:34:0207001 - кадастровый номер квартала

Хворостянский район - наименование муниципального образования, населенного пункта

Схема расположения границ публичного сервитута для эксплуатации объекта электросетевого хозяйства

Электросетевой комплекс "Чапаевские электрические сети" ВЛ 110 кВ Масленниково, Гражданская с отп. Нулевая - 2 - ВЛ 110 Совхозная - 2отп. на пс Новокуровка ВЛ 110 кВ от п/с Чапаевская - п/ст Масленниково

Масштаб 1:2804

УСЛОВНЫЕ ОБОЗНАЧЕНИЯ

- границы устанавливаемого публичного сервитута
- ось линии, контур объекта
- границы муниципального образования, населенных пунктов
- границы кадастрового квартала
- границы земельных участков, попадающих в зону публичного сервитута

• 1 - обозначение характерной точки границы устанавливаемого публичного сервитута

:123 - кадастровый номер земельного участка

63:34:0207001 - кадастровый номер квартала

Хворостянский район - наименование муниципального образования, населенного пункта

Схема расположения границ публичного сервитута
для эксплуатации объекта электросетевого хозяйства

Электросетевой комплекс "Чапаевские электрические сети" ВЛ 110 кВ Масленниково, Гражданская с отп. Нулевая - 2 - ВЛ 110 Совхозная - 2отп. на пс Новокуровка ВЛ 110 кВ от п/с Чапаевская - п/ст Масленниково

Масштаб 1:2804

УСЛОВНЫЕ ОБОЗНАЧЕНИЯ

- границы устанавливаемого публичного сервитута
- ось линии, контур объекта
- границы муниципального образования, населенных пунктов
- границы кадастрового квартала
- границы земельных участков, попадающих в зону публичного сервитута

• 1 - обозначение характерной точки границы устанавливаемого публичного сервитута

:123 - кадастровый номер земельного участка

63:34:0207001 - кадастровый номер квартала

Хворостянский район - наименование муниципального образования, населенного пункта

Схема расположения границ публичного сервитута для эксплуатации объекта электросетевого хозяйства

Электросетевой комплекс "Чапаевские электрические сети" ВЛ 110 кВ Масленниково, Гражданская с отп. Нулевая - 2 - ВЛ 110 Совхозная - 2отп. на пс Новокуровка ВЛ 110 кВ от п/с Чапаевская - п/ст Масленниково

Масштаб 1:2804

УСЛОВНЫЕ ОБОЗНАЧЕНИЯ

- границы устанавливаемого публичного сервитута
- ось линии, контур объекта
- границы муниципального образования, населенных пунктов
- границы кадастрового квартала
- границы земельных участков, попадающих в зону публичного сервитута

• 1 - обозначение характерной точки границы устанавливаемого публичного сервитута

:123 - кадастровый номер земельного участка

63:34:0207001 - кадастровый номер квартала

Хворостянский район - наименование муниципального образования, населенного пункта

Схема расположения границ публичного сервитута для эксплуатации объекта электросетевого хозяйства

Электросетевой комплекс "Чапаевские электрические сети" ВЛ 110 кВ Масленниково, Гражданская с отп. Нулевая - 2 - ВЛ 110 Совхозная - 2отп. на пс Новокуровка ВЛ 110 кВ от п/с Чапаевская - п/ст Масленниково

Масштаб 1:2804

УСЛОВНЫЕ ОБОЗНАЧЕНИЯ

- границы устанавливаемого публичного сервитута
- ось линии, контур объекта
- границы муниципального образования, населенных пунктов
- границы кадастрового квартала
- границы земельных участков, попадающих в зону публичного сервитута

• 1 - обозначение характерной точки границы устанавливаемого публичного сервитута

:123 - кадастровый номер земельного участка

63:34:0207001 - кадастровый номер квартала

Хворостянский район - наименование муниципального образования, населенного пункта

Схема расположения границ публичного сервитута для эксплуатации объекта электросетевого хозяйства

Электросетевой комплекс "Чапаевские электрические сети" ВЛ 110 кВ Масленниково, Гражданская с отп. Нулевая - 2 - ВЛ 110 Совхозная - 2отп. на пс Новокуровка ВЛ 110 кВ от п/с Чапаевская - п/ст Масленниково

Масштаб 1:2804

УСЛОВНЫЕ ОБОЗНАЧЕНИЯ

- границы устанавливаемого публичного сервитута
- ось линии, контур объекта
- границы муниципального образования, населенных пунктов
- границы кадастрового квартала
- границы земельных участков, попадающих в зону публичного сервитута

• 1 - обозначение характерной точки границы устанавливаемого публичного сервитута

:123 - кадастровый номер земельного участка

63:34:0207001 - кадастровый номер квартала

Хворостянский район - наименование муниципального образования, населенного пункта

Схема расположения границ публичного сервитута для эксплуатации объекта электросетевого хозяйства

Электросетевой комплекс "Чапаевские электрические сети" ВЛ 110 кВ Масленниково, Гражданская с отп. Нулевая - 2 - ВЛ 110 Совхозная - 2отп. на пс Новокуровка ВЛ 110 кВ от п/с Чапаевская - п/ст Масленниково

Масштаб 1:2804

УСЛОВНЫЕ ОБОЗНАЧЕНИЯ

- границы устанавливаемого публичного сервитута
- ось линии, контур объекта
- границы муниципального образования, населенных пунктов
- границы кадастрового квартала
- границы земельных участков, попадающих в зону публичного сервитута

• 1 - обозначение характерной точки границы устанавливаемого публичного сервитута

:123 - кадастровый номер земельного участка

63:34:0207001 - кадастровый номер квартала

Хворостянский район - наименование муниципального образования, населенного пункта

Схема расположения границ публичного сервитута для эксплуатации объекта электросетевого хозяйства

Электросетевой комплекс "Чапаевские электрические сети" ВЛ 110 кВ Масленниково, Гражданская с отп. Нулевая - 2 - ВЛ 110 Совхозная - 2отп. на пс Новокуровка ВЛ 110 кВ от п/с Чапаевская - п/ст Масленниково

Масштаб 1:2804

УСЛОВНЫЕ ОБОЗНАЧЕНИЯ

- границы устанавливаемого публичного сервитута
- ось линии, контур объекта
- границы муниципального образования, населенных пунктов
- границы кадастрового квартала
- границы земельных участков, попадающих в зону публичного сервитута

• 1 - обозначение характерной точки границы устанавливаемого публичного сервитута

:123 - кадастровый номер земельного участка

63:34:0207001 - кадастровый номер квартала

Хворостянский район - наименование муниципального образования, населенного пункта

Схема расположения границ публичного сервитута для эксплуатации объекта электросетевого хозяйства

Электросетевой комплекс "Чапаевские электрические сети" ВЛ 110 кВ Масленниково, Гражданская с отп. Нулевая - 2 - ВЛ 110 Совхозная - 2отп. на пс Новокуровка ВЛ 110 кВ от п/с Чапаевская - п/ст Масленниково

Масштаб 1:2804

УСЛОВНЫЕ ОБОЗНАЧЕНИЯ

- границы устанавливаемого публичного сервитута
- ось линии, контур объекта
- границы муниципального образования, населенных пунктов
- границы кадастрового квартала
- границы земельных участков, попадающих в зону публичного сервитута

• 1 - обозначение характерной точки границы устанавливаемого публичного сервитута

:123 - кадастровый номер земельного участка

63:34:0207001 - кадастровый номер квартала

Хворостянский район - наименование муниципального образования, населенного пункта

Схема расположения границ публичного сервитута
для эксплуатации объекта электросетевого хозяйства

Электросетевой комплекс "Чапаевские электрические сети" ВЛ 110 кВ Масленниково, Гражданская с отп. Нулевая - 2 - ВЛ 110 Совхозная - 2отп. на пс Новокуровка ВЛ 110 кВ от п/с Чапаевская - п/ст Масленниково

Масштаб 1:2804

УСЛОВНЫЕ ОБОЗНАЧЕНИЯ

- границы устанавливаемого публичного сервитута
- ось линии, контур объекта
- границы муниципального образования, населенных пунктов
- границы кадастрового квартала
- границы земельных участков, попадающих в зону публичного сервитута

• 1 - обозначение характерной точки границы устанавливаемого публичного сервитута

:123 - кадастровый номер земельного участка

63:34:0207001 - кадастровый номер квартала

Хворостянский район - наименование муниципального образования, населенного пункта

Схема расположения границ публичного сервитута
для эксплуатации объекта электросетевого хозяйства

Электросетевой комплекс "Чапаевские электрические сети" ВЛ 110 кВ Масленниково, Гражданская с отп. Нулевая - 2 - ВЛ 110 Совхозная - 2отп. на пс Новокуровка ВЛ 110 кВ от п/с Чапаевская - п/ст Масленниково

Масштаб 1:2000

УСЛОВНЫЕ ОБОЗНАЧЕНИЯ

- границы устанавливаемого публичного сервитута
- ось линии, контур объекта
- границы муниципального образования, населенных пунктов
- границы кадастрового квартала
- границы земельных участков, попадающих в зону публичного сервитута

• 1 - обозначение характерной точки границы устанавливаемого публичного сервитута

:123 - кадастровый номер земельного участка

63:34:0207001 - кадастровый номер квартала

Хворостянский район - наименование муниципального образования, населенного пункта

Схема расположения границ публичного сервитута для эксплуатации объекта электросетевого хозяйства

Электросетевой комплекс "Чапаевские электрические сети" ВЛ 110 кВ Масленниково, Гражданская с отп. Нулевая - 2 - ВЛ 110 Совхозная - 2отп. на пс Новокуровка ВЛ 110 кВ от п/с Чапаевская - п/ст Масленниково

Масштаб 1:2000

УСЛОВНЫЕ ОБОЗНАЧЕНИЯ

- границы устанавливаемого публичного сервитута
- ось линии, контур объекта
- границы муниципального образования, населенных пунктов
- границы кадастрового квартала
- границы земельных участков, попадающих в зону публичного сервитута

• 1 - обозначение характерной точки границы устанавливаемого публичного сервитута

:123 - кадастровый номер земельного участка

63:34:0207001 - кадастровый номер квартала

Хворостянский район - наименование муниципального образования, населенного пункта

Схема расположения границ публичного сервитута для эксплуатации объекта электросетевого хозяйства

Электросетевой комплекс "Чапаевские электрические сети" ВЛ 110 кВ Масленниково, Гражданская с отп. Нулевая - 2 - ВЛ 110 Совхозная - 2отп. на пс Новокуровка ВЛ 110 кВ от п/с Чапаевская - п/ст Масленниково

Масштаб 1:2000

УСЛОВНЫЕ ОБОЗНАЧЕНИЯ

- границы устанавливаемого публичного сервитута
- ось линии, контур объекта
- границы муниципального образования, населенных пунктов
- границы кадастрового квартала
- границы земельных участков, попадающих в зону публичного сервитута

• 1 - обозначение характерной точки границы устанавливаемого публичного сервитута

:123 - кадастровый номер земельного участка

63:34:0207001 - кадастровый номер квартала

Хворостянский район - наименование муниципального образования, населенного пункта

Схема расположения границ публичного сервитута для эксплуатации объекта электросетевого хозяйства

Электросетевой комплекс "Чапаевские электрические сети" ВЛ 110 кВ Масленниково, Гражданская с отп. Нулевая - 2 - ВЛ 110 Совхозная - 2отп. на пс Новокуровка ВЛ 110 кВ от п/с Чапаевская - п/ст Масленниково

Масштаб 1:2000

УСЛОВНЫЕ ОБОЗНАЧЕНИЯ

- границы устанавливаемого публичного сервитута
- ось линии, контур объекта
- границы муниципального образования, населенных пунктов
- границы кадастрового квартала
- границы земельных участков, попадающих в зону публичного сервитута

• 1 - обозначение характерной точки границы устанавливаемого публичного сервитута

:123 - кадастровый номер земельного участка

63:34:0207001 - кадастровый номер квартала

Хворостянский район - наименование муниципального образования, населенного пункта

Схема расположения границ публичного сервитута
для эксплуатации объекта электросетевого хозяйства

Электросетевой комплекс "Чапаевские электрические сети" ВЛ 110 кВ Масленниково, Гражданская с отп. Нулевая - 2 - ВЛ 110 Совхозная - 2отп. на пс Новокуровка ВЛ 110 кВ от п/с Чапаевская - п/ст Масленниково

Масштаб 1:3332

УСЛОВНЫЕ ОБОЗНАЧЕНИЯ

- границы устанавливаемого публичного сервитута
- ось линии, контур объекта
- границы муниципального образования, населенных пунктов
- границы кадастрового квартала
- границы земельных участков, попадающих в зону публичного сервитута

• 1 - обозначение характерной точки границы устанавливаемого публичного сервитута

:123 - кадастровый номер земельного участка

63:34:0207001 - кадастровый номер квартала

Хворостянский район - наименование муниципального образования, населенного пункта

Схема расположения границ публичного сервитута
для эксплуатации объекта электросетевого хозяйства

Электросетевой комплекс "Чапаевские электрические сети" ВЛ 110 кВ Масленниково, Гражданская с отп. Нулевая - 2 - ВЛ 110 Совхозная - 2отп. на пс Новокуровка ВЛ 110 кВ от п/с Чапаевская - п/ст Масленниково

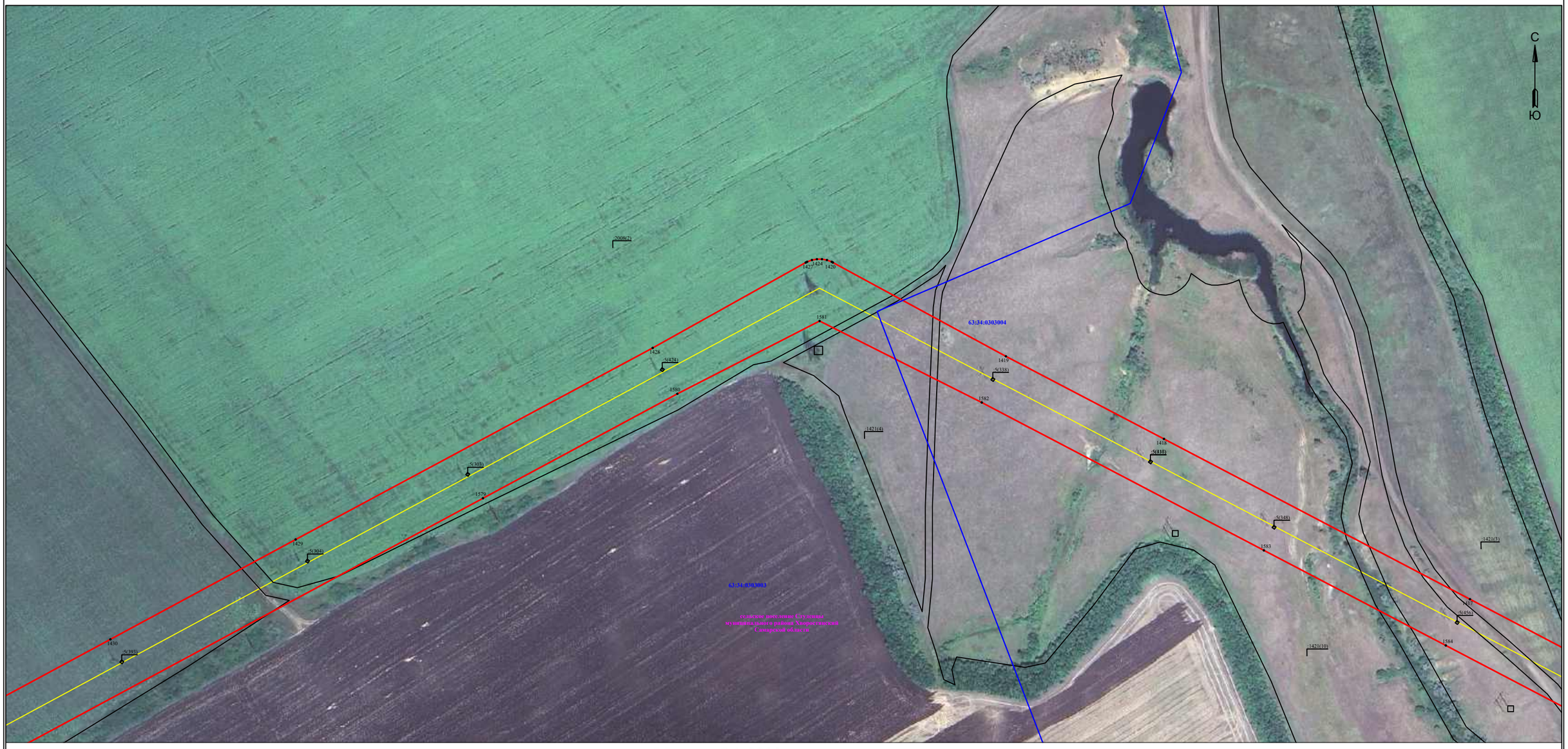

Масштаб 1:3332

УСЛОВНЫЕ ОБОЗНАЧЕНИЯ

- границы устанавливаемого публичного сервитута
- ось линии, контур объекта
- границы муниципального образования, населенных пунктов
- границы кадастрового квартала
- границы земельных участков, попадающих в зону публичного сервитута

• 1 - обозначение характерной точки границы устанавливаемого публичного сервитута

:123 - кадастровый номер земельного участка

63:34:0207001 - кадастровый номер квартала

Хворостянский район - наименование муниципального образования, населенного пункта

Схема расположения границ публичного сервитута для эксплуатации объекта электросетевого хозяйства

Электросетевой комплекс "Чапаевские электрические сети" ВЛ 110 кВ Масленниково, Гражданская с отп. Нулевая - 2 - ВЛ 110 Совхозная - 2отп. на пс Новокуровка ВЛ 110 кВ от п/с Чапаевская - п/ст Масленниково

Масштаб 1:3332

УСЛОВНЫЕ ОБОЗНАЧЕНИЯ

- границы устанавливаемого публичного сервитута
- ось линии, контур объекта
- границы муниципального образования, населенных пунктов
- границы кадастрового квартала
- границы земельных участков, попадающих в зону публичного сервитута

• 1 - обозначение характерной точки границы устанавливаемого публичного сервитута

:123 - кадастровый номер земельного участка

63:34:0207001 - кадастровый номер квартала

Хворостянский район - наименование муниципального образования, населенного пункта

Схема расположения границ публичного сервитута для эксплуатации объекта электросетевого хозяйства

Электросетевой комплекс "Чапаевские электрические сети" ВЛ 110 кВ Масленниково, Гражданская с отп. Нулевая - 2 - ВЛ 110 Совхозная - 2отп. на пс Новокуровка ВЛ 110 кВ от п/с Чапаевская - п/ст Масленниково

Масштаб 1:3332

УСЛОВНЫЕ ОБОЗНАЧЕНИЯ

- границы устанавливаемого публичного сервитута
- ось линии, контур объекта
- границы муниципального образования, населенных пунктов
- границы кадастрового квартала
- границы земельных участков, попадающих в зону публичного сервитута

• 1 - обозначение характерной точки границы устанавливаемого публичного сервитута

:123 - кадастровый номер земельного участка

63:34:0207001 - кадастровый номер квартала

Хворостянский район - наименование муниципального образования, населенного пункта

Схема расположения границ публичного сервитута
для эксплуатации объекта электросетевого хозяйства

Электросетевой комплекс "Чапаевские электрические сети" ВЛ 110 кВ Масленниково, Гражданская с отп. Нулевая - 2 - ВЛ 110 Совхозная - 2отп. на пс Новокуровка ВЛ 110 кВ от п/с Чапаевская - п/ст Масленниково

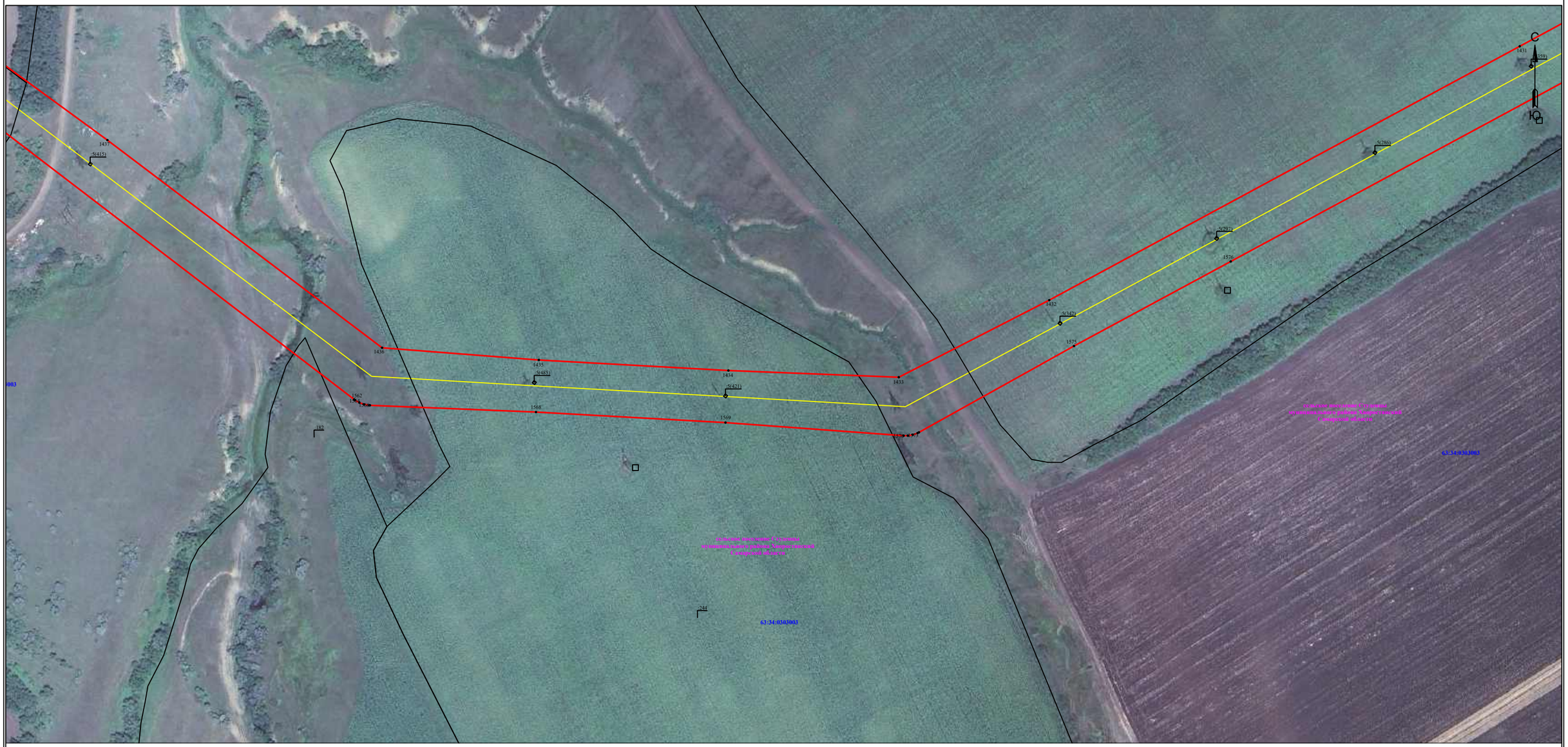

Масштаб 1:3332

УСЛОВНЫЕ ОБОЗНАЧЕНИЯ

- границы устанавливаемого публичного сервитута
- ось линии, контур объекта
- границы муниципального образования, населенных пунктов
- границы кадастрового квартала
- границы земельных участков, попадающих в зону публичного сервитута

• 1 - обозначение характерной точки границы устанавливаемого публичного сервитута

:123 - кадастровый номер земельного участка

63:34:0207001 - кадастровый номер квартала

Хворостянский район - наименование муниципального образования, населенного пункта

Схема расположения границ публичного сервитута для эксплуатации объекта электросетевого хозяйства

Электросетевой комплекс "Чапаевские электрические сети" ВЛ 110 кВ Масленниково, Гражданская с отп. Нулевая - 2 - ВЛ 110 Совхозная - 2отп. на пс Новокуровка ВЛ 110 кВ от п/с Чапаевская - п/ст Масленниково

Масштаб 1:2000

УСЛОВНЫЕ ОБОЗНАЧЕНИЯ

- границы устанавливаемого публичного сервитута
- ось линии, контур объекта
- границы муниципального образования, населенных пунктов
- границы кадастрового квартала
- границы земельных участков, попадающих в зону публичного сервитута

• 1 - обозначение характерной точки границы устанавливаемого публичного сервитута

:123 - кадастровый номер земельного участка

63:34:0207001 - кадастровый номер квартала

Хворостянский район - наименование муниципального образования, населенного пункта

Схема расположения границ публичного сервитута для эксплуатации объекта электросетевого хозяйства

Электросетевой комплекс "Чапаевские электрические сети" ВЛ 110 кВ Масленниково, Гражданская с отп. Нулевая - 2 - ВЛ 110 Совхозная - 2отп. на пс Новокуровка ВЛ 110 кВ от п/с Чапаевская - п/ст Масленниково



Масштаб 1:2000

УСЛОВНЫЕ ОБОЗНАЧЕНИЯ

- границы устанавливаемого публичного сервитута
- ось линии, контур объекта
- границы муниципального образования, населенных пунктов
- границы кадастрового квартала
- границы земельных участков, попадающих в зону публичного сервитута

• 1 - обозначение характерной точки границы устанавливаемого публичного сервитута

:123 - кадастровый номер земельного участка

63:34:0207001 - кадастровый номер квартала

Хворостянский район - наименование муниципального образования, населенного пункта

Схема расположения границ публичного сервитута для эксплуатации объекта электросетевого хозяйства

Электросетевой комплекс "Чапаевские электрические сети" ВЛ 110 кВ Масленниково, Гражданская с отп. Нулевая - 2 - ВЛ 110 Совхозная - 2отп. на пс Новокуровка ВЛ 110 кВ от п/с Чапаевская - п/ст Масленниково

Масштаб 1:2000

УСЛОВНЫЕ ОБОЗНАЧЕНИЯ

- границы устанавливаемого публичного сервитута
- ось линии, контур объекта
- границы муниципального образования, населенных пунктов
- границы кадастрового квартала
- границы земельных участков, попадающих в зону публичного сервитута

• 1 - обозначение характерной точки границы устанавливаемого публичного сервитута

:123 - кадастровый номер земельного участка

63:34:0207001 - кадастровый номер квартала

Хворостянский район - наименование муниципального образования, населенного пункта

Схема расположения границ публичного сервитута для эксплуатации объекта электросетевого хозяйства

Электросетевой комплекс "Чапаевские электрические сети" ВЛ 110 кВ Масленниково, Гражданская с отп. Нулевая - 2 - ВЛ 110 Совхозная - 2отп. на пс Новокуровка ВЛ 110 кВ от п/с Чапаевская - п/ст Масленниково

Масштаб 1:2000

УСЛОВНЫЕ ОБОЗНАЧЕНИЯ

- границы устанавливаемого публичного сервитута
- ось линии, контур объекта
- границы муниципального образования, населенных пунктов
- границы кадастрового квартала
- границы земельных участков, попадающих в зону публичного сервитута

• 1 - обозначение характерной точки границы устанавливаемого публичного сервитута

:123 - кадастровый номер земельного участка

63:34:0207001 - кадастровый номер квартала

Хворостянский район - наименование муниципального образования, населенного пункта

Схема расположения границ публичного сервитута для эксплуатации объекта электросетевого хозяйства

Электросетевой комплекс "Чапаевские электрические сети" ВЛ 110 кВ Масленниково, Гражданская с отп. Нулевая - 2 - ВЛ 110 Совхозная - 2отп. на пс Новокуровка ВЛ 110 кВ от п/с Чапаевская - п/ст Масленниково

Масштаб 1:2000

УСЛОВНЫЕ ОБОЗНАЧЕНИЯ

- границы устанавливаемого публичного сервитута
- ось линии, контур объекта
- границы муниципального образования, населенных пунктов
- границы кадастрового квартала
- границы земельных участков, попадающих в зону публичного сервитута

• 1 - обозначение характерной точки границы устанавливаемого публичного сервитута

:123 - кадастровый номер земельного участка

63:34:0207001 - кадастровый номер квартала

Хворостянский район - наименование муниципального образования, населенного пункта

Схема расположения границ публичного сервитута для эксплуатации объекта электросетевого хозяйства

Электросетевой комплекс "Чапаевские электрические сети" ВЛ 110 кВ Масленниково, Гражданская с отп. Нулевая - 2 - ВЛ 110 Совхозная - 2отп. на пс Новокуровка ВЛ 110 кВ от п/с Чапаевская - п/ст Масленниково

Масштаб 1:2000

УСЛОВНЫЕ ОБОЗНАЧЕНИЯ

- границы устанавливаемого публичного сервитута
- ось линии, контур объекта
- границы муниципального образования, населенных пунктов
- границы кадастрового квартала
- границы земельных участков, попадающих в зону публичного сервитута

• 1 - обозначение характерной точки границы устанавливаемого публичного сервитута

:123 - кадастровый номер земельного участка

63:34:0207001 - кадастровый номер квартала

Хворостянский район - наименование муниципального образования, населенного пункта

Схема расположения границ публичного сервитута для эксплуатации объекта электросетевого хозяйства

Электросетевой комплекс "Чапаевские электрические сети" ВЛ 110 кВ Масленниково, Гражданская с отп. Нулевая - 2 - ВЛ 110 Совхозная - 2отп. на пс Новокуровка ВЛ 110 кВ от п/с Чапаевская - п/ст Масленниково

Масштаб 1:2000

УСЛОВНЫЕ ОБОЗНАЧЕНИЯ

- границы устанавливаемого публичного сервитута
- ось линии, контур объекта
- границы муниципального образования, населенных пунктов
- границы кадастрового квартала
- границы земельных участков, попадающих в зону публичного сервитута

• 1 - обозначение характерной точки границы устанавливаемого публичного сервитута

:123 - кадастровый номер земельного участка

63:34:0207001 - кадастровый номер квартала

Хворостянский район - наименование муниципального образования, населенного пункта

Схема расположения границ публичного сервитута для эксплуатации объекта электросетевого хозяйства

Электросетевой комплекс "Чапаевские электрические сети" ВЛ 110 кВ Масленниково, Гражданская с отп. Нулевая - 2 - ВЛ 110 Совхозная - 2отп. на пс Новокуровка ВЛ 110 кВ от п/с Чапаевская - п/ст Масленниково

Масштаб 1:2000

УСЛОВНЫЕ ОБОЗНАЧЕНИЯ

- границы устанавливаемого публичного сервитута
- ось линии, контур объекта
- границы муниципального образования, населенных пунктов
- границы кадастрового квартала
- границы земельных участков, попадающих в зону публичного сервитута

• 1 - обозначение характерной точки границы устанавливаемого публичного сервитута

:123 - кадастровый номер земельного участка

63:34:0207001 - кадастровый номер квартала

Хворостянский район - наименование муниципального образования, населенного пункта

Схема расположения границ публичного сервитута для эксплуатации объекта электросетевого хозяйства

Электросетевой комплекс "Чапаевские электрические сети" ВЛ 110 кВ Масленниково, Гражданская с отп. Нулевая - 2 - ВЛ 110 Совхозная - 2отп. на пс Новокуровка ВЛ 110 кВ от п/с Чапаевская - п/ст Масленниково

Масштаб 1:2000

УСЛОВНЫЕ ОБОЗНАЧЕНИЯ

- границы устанавливаемого публичного сервитута
- ось линии, контур объекта
- границы муниципального образования, населенных пунктов
- границы кадастрового квартала
- границы земельных участков, попадающих в зону публичного сервитута

• 1 - обозначение характерной точки границы устанавливаемого публичного сервитута

:123 - кадастровый номер земельного участка

63:34:0207001 - кадастровый номер квартала

Хворостянский район - наименование муниципального образования, населенного пункта

Схема расположения границ публичного сервитута для эксплуатации объекта электросетевого хозяйства

Электросетевой комплекс "Чапаевские электрические сети" ВЛ 110 кВ Масленниково, Гражданская с отп. Нулевая - 2 - ВЛ 110 Совхозная - 2отп. на пс Новокуровка ВЛ 110 кВ от п/с Чапаевская - п/ст Масленниково

Масштаб 1:3332

УСЛОВНЫЕ ОБОЗНАЧЕНИЯ

- границы устанавливаемого публичного сервитута
- ось линии, контур объекта
- границы муниципального образования, населенных пунктов
- границы кадастрового квартала
- границы земельных участков, попадающих в зону публичного сервитута

• 1 - обозначение характерной точки границы устанавливаемого публичного сервитута

:123 - кадастровый номер земельного участка

63:34:0207001 - кадастровый номер квартала

Хворостянский район - наименование муниципального образования, населенного пункта

Схема расположения границ публичного сервитута для эксплуатации объекта электросетевого хозяйства

Электросетевой комплекс "Чапаевские электрические сети" ВЛ 110 кВ Масленниково, Гражданская с отп. Нулевая - 2 - ВЛ 110 Совхозная - 2отп. на пс Новокуровка ВЛ 110 кВ от п/с Чапаевская - п/ст Масленниково

Масштаб 1:2804

УСЛОВНЫЕ ОБОЗНАЧЕНИЯ

- границы устанавливаемого публичного сервитута
- ось линии, контур объекта
- границы муниципального образования, населенных пунктов
- границы кадастрового квартала
- границы земельных участков, попадающих в зону публичного сервитута

• 1 - обозначение характерной точки границы устанавливаемого публичного сервитута

:123 - кадастровый номер земельного участка

63:34:0207001 - кадастровый номер квартала

Хворостянский район - наименование муниципального образования, населенного пункта

Схема расположения границ публичного сервитута
для эксплуатации объекта электросетевого хозяйства

Электросетевой комплекс "Чапаевские электрические сети" ВЛ 110 кВ Масленниково, Гражданская с отп. Нулевая - 2 - ВЛ 110 Совхозная - 2отп. на пс Новокуровка ВЛ 110 кВ от п/с Чапаевская - п/ст Масленниково

Масштаб 1:2804

УСЛОВНЫЕ ОБОЗНАЧЕНИЯ

- границы устанавливаемого публичного сервитута
- ось линии, контур объекта
- границы муниципального образования, населенных пунктов
- границы кадастрового квартала
- границы земельных участков, попадающих в зону публичного сервитута

• 1 - обозначение характерной точки границы устанавливаемого публичного сервитута

:123 - кадастровый номер земельного участка

63:34:0207001 - кадастровый номер квартала

Хворостянский район - наименование муниципального образования, населенного пункта

Схема расположения границ публичного сервитута для эксплуатации объекта электросетевого хозяйства

Электросетевой комплекс "Чапаевские электрические сети" ВЛ 110 кВ Масленниково, Гражданская с отп. Нулевая - 2 - ВЛ 110 Совхозная - 2отп. на пс Новокуровка ВЛ 110 кВ от п/с Чапаевская - п/ст Масленниково



Масштаб 1:2804

УСЛОВНЫЕ ОБОЗНАЧЕНИЯ

- границы устанавливаемого публичного сервитута
- ось линии, контур объекта
- границы муниципального образования, населенных пунктов
- границы кадастрового квартала
- границы земельных участков, попадающих в зону публичного сервитута

• 1 - обозначение характерной точки границы устанавливаемого публичного сервитута

:123 - кадастровый номер земельного участка

63:34:0207001 - кадастровый номер квартала

Хворостянский район - наименование муниципального образования, населенного пункта

Схема расположения границ публичного сервитута для эксплуатации объекта электросетевого хозяйства

Электросетевой комплекс "Чапаевские электрические сети" ВЛ 110 кВ Масленниково, Гражданская с отп. Нулевая - 2 - ВЛ 110 Совхозная - 2отп. на пс Новокуровка ВЛ 110 кВ от п/с Чапаевская - п/ст Масленниково

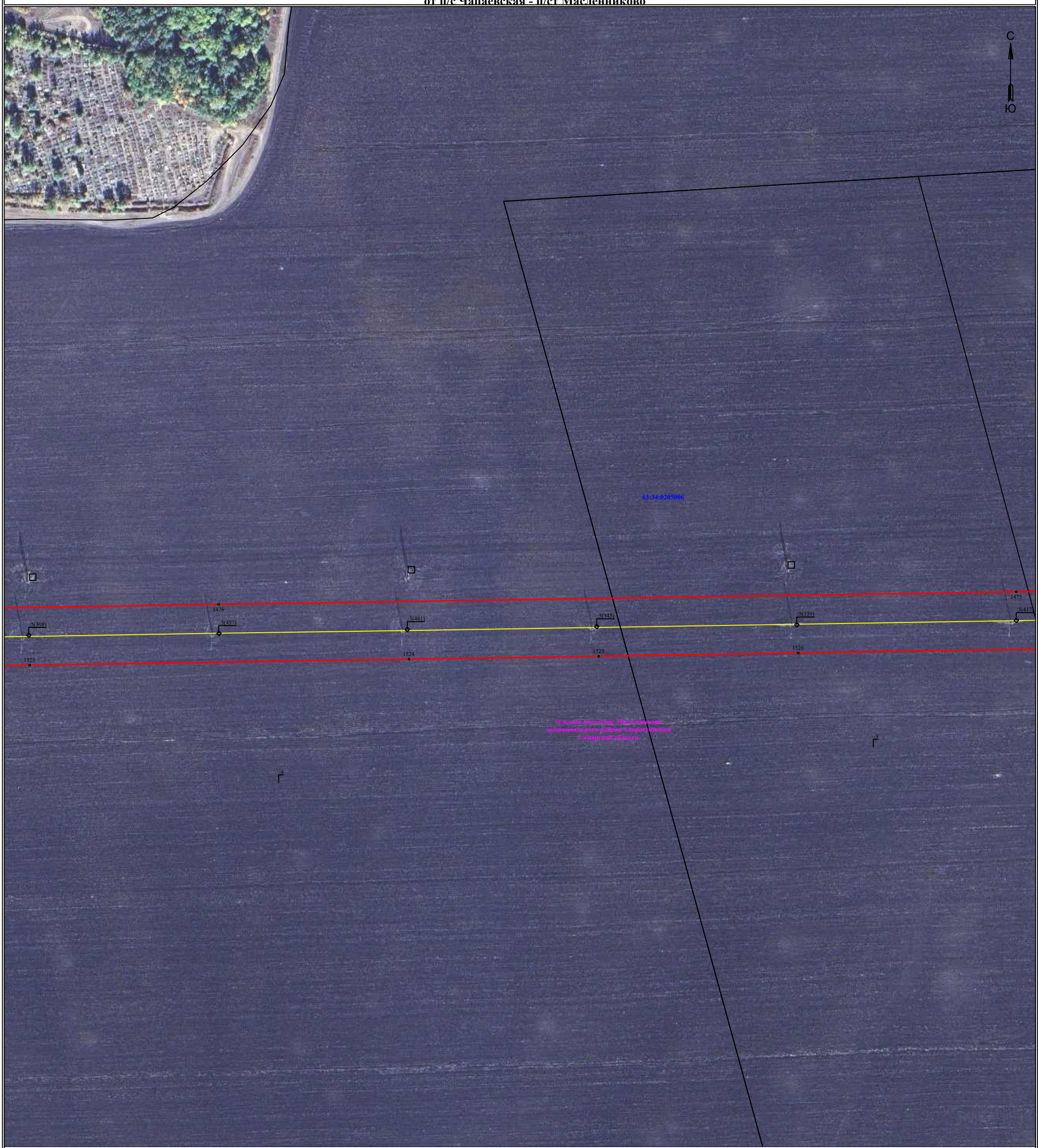

Масштаб 1:2804

УСЛОВНЫЕ ОБОЗНАЧЕНИЯ

- границы устанавливаемого публичного сервитута
- ось линии, контур объекта
- границы муниципального образования, населенных пунктов
- границы кадастрового квартала
- границы земельных участков, попадающих в зону публичного сервитута

• 1 - обозначение характерной точки границы устанавливаемого публичного сервитута

:123 - кадастровый номер земельного участка

63:34:0207001 - кадастровый номер квартала

Хворостянский район - наименование муниципального образования, населенного пункта

Схема расположения границ публичного сервитута для эксплуатации объекта электросетевого хозяйства

Электросетевой комплекс "Чапаевские электрические сети" ВЛ 110 кВ Масленниково, Гражданская с отп. Нулевая - 2 - ВЛ 110 Совхозная - 2отп. на пс Новокуровка ВЛ 110 кВ от п/с Чапаевская - п/ст Масленниково

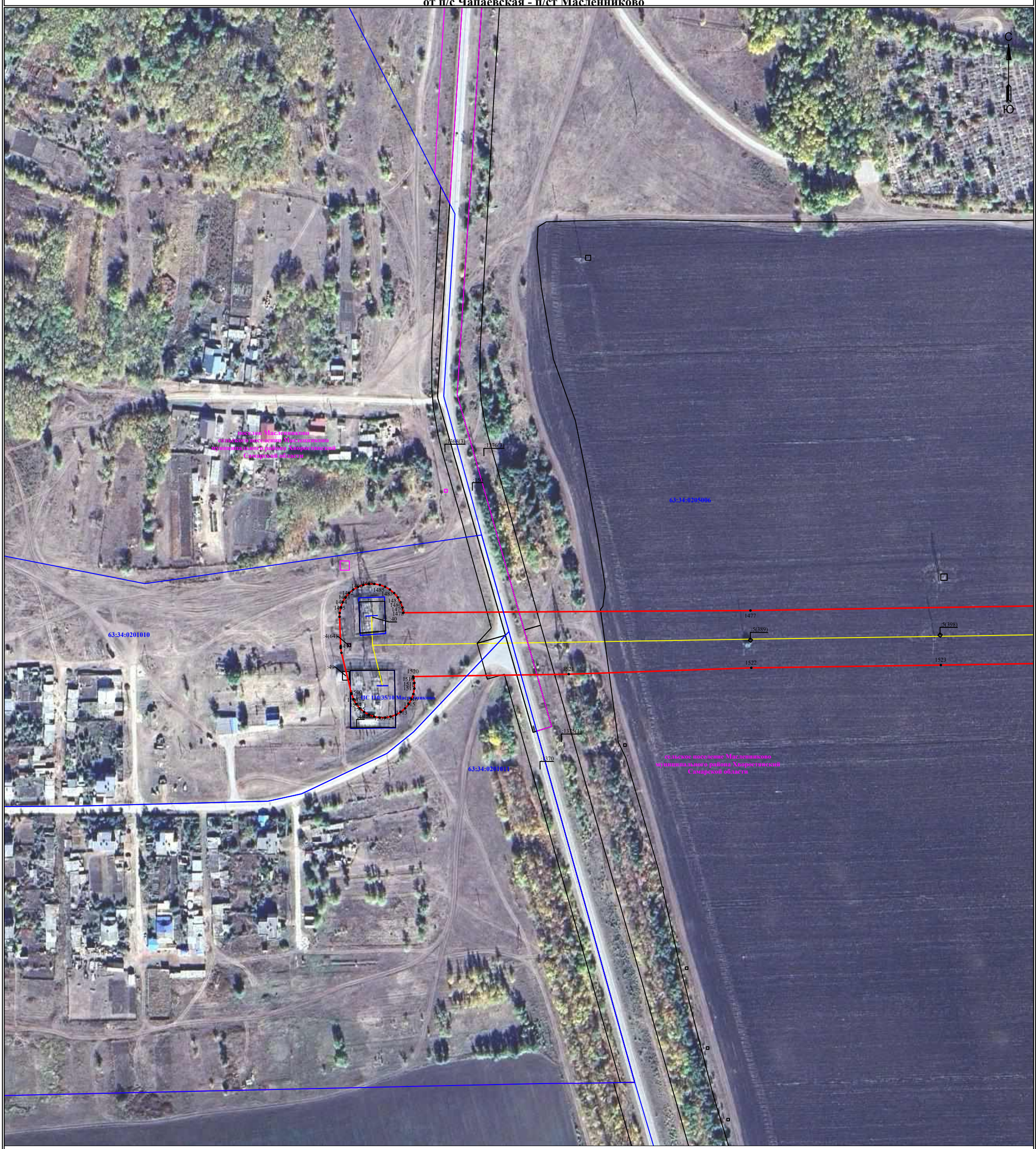

Масштаб 1:2804

УСЛОВНЫЕ ОБОЗНАЧЕНИЯ

- границы устанавливаемого публичного сервитута
- ось линии, контур объекта
- границы муниципального образования, населенных пунктов
- границы кадастрового квартала
- границы земельных участков, попадающих в зону публичного сервитута

• 1 - обозначение характерной точки границы устанавливаемого публичного сервитута

:123 - кадастровый номер земельного участка

63:34:0207001 - кадастровый номер квартала

Хворостянский район - наименование муниципального образования, населенного пункта

Схема расположения границ публичного сервитута для эксплуатации объекта электросетевого хозяйства

Электросетевой комплекс "Чапаевские электрические сети" ВЛ 110 кВ Масленниково, Гражданская с отп. Нулевая - 2 - ВЛ 110 Совхозная - 2отп. на пс Новокуровка ВЛ 110 кВ от п/с Чапаевская - п/ст Масленниково

Масштаб 1:2000

УСЛОВНЫЕ ОБОЗНАЧЕНИЯ

- границы устанавливаемого публичного сервитута
- ось линии, контур объекта
- границы муниципального образования, населенных пунктов
- границы кадастрового квартала
- границы земельных участков, попадающих в зону публичного сервитута

• 1 - обозначение характерной точки границы устанавливаемого публичного сервитута

:123 - кадастровый номер земельного участка

63:34:0207001 - кадастровый номер квартала

Хворостянский район - наименование муниципального образования, населенного пункта

Схема расположения границ публичного сервитута для эксплуатации объекта электросетевого хозяйства

Электросетевой комплекс "Чапаевские электрические сети" ВЛ 110 кВ Масленниково, Гражданская с отп. Нулевая - 2 - ВЛ 110 Совхозная - 2отп. на пс Новокуровка ВЛ 110 кВ от п/с Чапаевская - п/ст Масленниково

Масштаб 1:2000

УСЛОВНЫЕ ОБОЗНАЧЕНИЯ

- границы устанавливаемого публичного сервитута
- ось линии, контур объекта
- границы муниципального образования, населенных пунктов
- границы кадастрового квартала
- границы земельных участков, попадающих в зону публичного сервитута

• 1 - обозначение характерной точки границы устанавливаемого публичного сервитута

:123 - кадастровый номер земельного участка

63:34:0207001 - кадастровый номер квартала

Хворостянский район - наименование муниципального образования, населенного пункта

Схема расположения границ публичного сервитута для эксплуатации объекта электросетевого хозяйства

Электросетевой комплекс "Чапаевские электрические сети" ВЛ 110 кВ Масленниково, Гражданская с отп. Нулевая - 2 - ВЛ 110 Совхозная - 2отп. на пс Новокуровка ВЛ 110 кВ от п/с Чапаевская - п/ст Масленниково

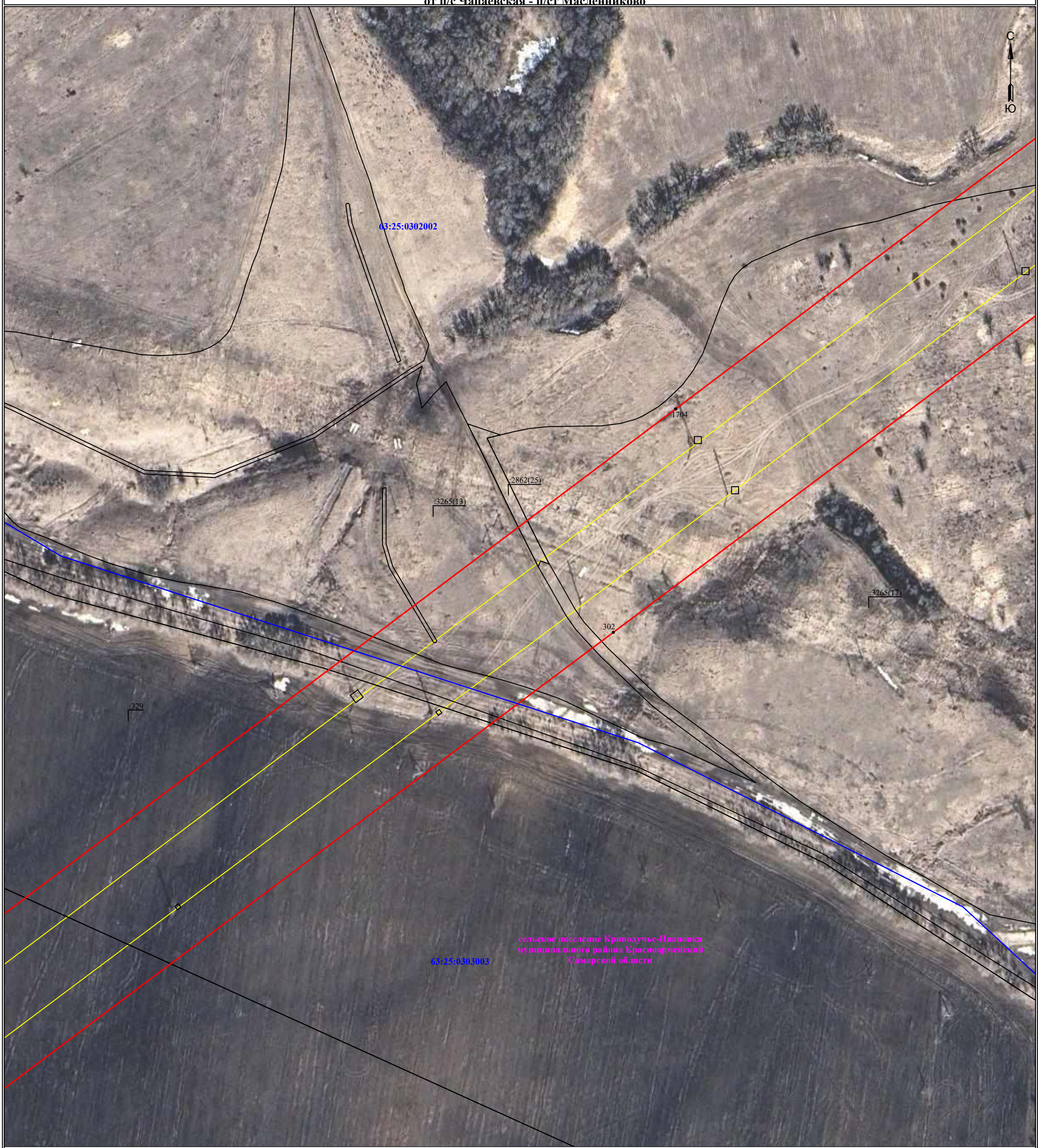

Масштаб 1:2000

УСЛОВНЫЕ ОБОЗНАЧЕНИЯ

- границы устанавливаемого публичного сервитута
- ось линии, контур объекта
- границы муниципального образования, населенных пунктов
- границы кадастрового квартала
- границы земельных участков, попадающих в зону публичного сервитута

• 1 - обозначение характерной точки границы устанавливаемого публичного сервитута

:123 - кадастровый номер земельного участка

63:34:0207001 - кадастровый номер квартала

Хворостянский район - наименование муниципального образования, населенного пункта

Схема расположения границ публичного сервитута для эксплуатации объекта электросетевого хозяйства

Электросетевой комплекс "Чапаевские электрические сети" ВЛ 110 кВ Масленниково, Гражданская с отп. Нулевая - 2 - ВЛ 110 Совхозная - 2отп. на пс Новокуровка ВЛ 110 кВ от п/с Чапаевская - п/ст Масленниково

Масштаб 1:2000

УСЛОВНЫЕ ОБОЗНАЧЕНИЯ

- границы устанавливаемого публичного сервитута
- ось линии, контур объекта
- границы муниципального образования, населенных пунктов
- границы кадастрового квартала
- границы земельных участков, попадающих в зону публичного сервитута

• 1 - обозначение характерной точки границы устанавливаемого публичного сервитута

:123 - кадастровый номер земельного участка

63:34:0207001 - кадастровый номер квартала

Хворостянский район - наименование муниципального образования, населенного пункта

Схема расположения границ публичного сервитута для эксплуатации объекта электросетевого хозяйства

Электросетевой комплекс "Чапаевские электрические сети" ВЛ 110 кВ Масленниково, Гражданская с отп. Нулевая - 2 - ВЛ 110 Совхозная - 2отп. на пс Новокуровка ВЛ 110 кВ от п/с Чапаевская - п/ст Масленниково

Масштаб 1:2000

УСЛОВНЫЕ ОБОЗНАЧЕНИЯ

- границы устанавливаемого публичного сервитута
- ось линии, контур объекта
- границы муниципального образования, населенных пунктов
- границы кадастрового квартала
- границы земельных участков, попадающих в зону публичного сервитута

• 1 - обозначение характерной точки границы устанавливаемого публичного сервитута

:123 - кадастровый номер земельного участка

63:34:0207001 - кадастровый номер квартала

Хворостянский район - наименование муниципального образования, населенного пункта

Схема расположения границ публичного сервитута
для эксплуатации объекта электросетевого хозяйства

Электросетевой комплекс "Чапаевские электрические сети" ВЛ 110 кВ Масленниково, Гражданская с отп. Нулевая - 2 - ВЛ 110 Совхозная - 2отп. на пс Новокуровка ВЛ 110 кВ от п/с Чапаевская - п/ст Масленниково

Масштаб 1:2000

УСЛОВНЫЕ ОБОЗНАЧЕНИЯ

- границы устанавливаемого публичного сервитута
- ось линии, контур объекта
- границы муниципального образования, населенных пунктов
- границы кадастрового квартала
- границы земельных участков, попадающих в зону публичного сервитута

• 1 - обозначение характерной точки границы устанавливаемого публичного сервитута

:123 - кадастровый номер земельного участка

63:34:0207001 - кадастровый номер квартала

Хворостянский район - наименование муниципального образования, населенного пункта

Схема расположения границ публичного сервитута для эксплуатации объекта электросетевого хозяйства

Электросетевой комплекс "Чапаевские электрические сети" ВЛ 110 кВ Масленниково, Гражданская с отп. Нулевая - 2 - ВЛ 110 Совхозная - 2отп. на пс Новокуровка ВЛ 110 кВ от п/с Чапаевская - п/ст Масленниково

Масштаб 1:2000

УСЛОВНЫЕ ОБОЗНАЧЕНИЯ

- границы устанавливаемого публичного сервитута
- ось линии, контур объекта
- границы муниципального образования, населенных пунктов
- границы кадастрового квартала
- границы земельных участков, попадающих в зону публичного сервитута

• 1 - обозначение характерной точки границы устанавливаемого публичного сервитута

:123 - кадастровый номер земельного участка

63:34:0207001 - кадастровый номер квартала

Хворостянский район - наименование муниципального образования, населенного пункта

Схема расположения границ публичного сервитута для эксплуатации объекта электросетевого хозяйства

Электросетевой комплекс "Чапаевские электрические сети" ВЛ 110 кВ Масленниково, Гражданская с отп. Нулевая - 2 - ВЛ 110 Совхозная - 2отп. на пс Новокуровка ВЛ 110 кВ от п/с Чапаевская - п/ст Масленниково

Масштаб 1:2000

УСЛОВНЫЕ ОБОЗНАЧЕНИЯ

- границы устанавливаемого публичного сервитута
- ось линии, контур объекта
- границы муниципального образования, населенных пунктов
- границы кадастрового квартала
- границы земельных участков, попадающих в зону публичного сервитута

• 1 - обозначение характерной точки границы устанавливаемого публичного сервитута

:123 - кадастровый номер земельного участка

63:34:0207001 - кадастровый номер квартала

Хворостянский район - наименование муниципального образования, населенного пункта

Схема расположения границ публичного сервитута для эксплуатации объекта электросетевого хозяйства

Электросетевой комплекс "Чапаевские электрические сети" ВЛ 110 кВ Масленниково, Гражданская с отп. Нулевая - 2 - ВЛ 110 Совхозная - 2отп. на пс Новокуровка ВЛ 110 кВ от п/с Чапаевская - п/ст Масленниково

Масштаб 1:2000

УСЛОВНЫЕ ОБОЗНАЧЕНИЯ

- границы устанавливаемого публичного сервитута
- ось линии, контур объекта
- границы муниципального образования, населенных пунктов
- границы кадастрового квартала
- границы земельных участков, попадающих в зону публичного сервитута

• 1 - обозначение характерной точки границы устанавливаемого публичного сервитута

:123 - кадастровый номер земельного участка

63:34:0207001 - кадастровый номер квартала

Хворостянский район - наименование муниципального образования, населенного пункта

Схема расположения границ публичного сервитута для эксплуатации объекта электросетевого хозяйства

Электросетевой комплекс "Чапаевские электрические сети" ВЛ 110 кВ Масленниково, Гражданская с отп. Нулевая - 2 - ВЛ 110 Совхозная - 2отп. на пс Новокуровка ВЛ 110 кВ от п/с Чапаевская - п/ст Масленниково

Масштаб 1:2000

УСЛОВНЫЕ ОБОЗНАЧЕНИЯ

- границы устанавливаемого публичного сервитута
- ось линии, контур объекта
- границы муниципального образования, населенных пунктов
- границы кадастрового квартала
- границы земельных участков, попадающих в зону публичного сервитута

• 1 - обозначение характерной точки границы устанавливаемого публичного сервитута

:123 - кадастровый номер земельного участка

63:34:0207001 - кадастровый номер квартала

Хворостянский район - наименование муниципального образования, населенного пункта

Схема расположения границ публичного сервитута для эксплуатации объекта электросетевого хозяйства

Электросетевой комплекс "Чапаевские электрические сети" ВЛ 110 кВ Масленниково, Гражданская с отп. Нулевая - 2 - ВЛ 110 Совхозная - 2отп. на пс Новокуровка ВЛ 110 кВ от п/с Чапаевская - п/ст Масленниково

Масштаб 1:2000

УСЛОВНЫЕ ОБОЗНАЧЕНИЯ

- границы устанавливаемого публичного сервитута
- ось линии, контур объекта
- границы муниципального образования, населенных пунктов
- границы кадастрового квартала
- границы земельных участков, попадающих в зону публичного сервитута

• 1 - обозначение характерной точки границы устанавливаемого публичного сервитута

:123 - кадастровый номер земельного участка

63:34:0207001 - кадастровый номер квартала

Хворостянский район - наименование муниципального образования, населенного пункта

Схема расположения границ публичного сервитута для эксплуатации объекта электросетевого хозяйства

Электросетевой комплекс "Чапаевские электрические сети" ВЛ 110 кВ Масленниково, Гражданская с отп. Нулевая - 2 - ВЛ 110 Совхозная - 2отп. на пс Новокуровка ВЛ 110 кВ от п/с Чапаевская - п/ст Масленниково

Масштаб 1:2000

УСЛОВНЫЕ ОБОЗНАЧЕНИЯ

- границы устанавливаемого публичного сервитута
- ось линии, контур объекта
- границы муниципального образования, населенных пунктов
- границы кадастрового квартала
- границы земельных участков, попадающих в зону публичного сервитута

• 1 - обозначение характерной точки границы устанавливаемого публичного сервитута

:123 - кадастровый номер земельного участка

63:34:0207001 - кадастровый номер квартала

Хворостянский район - наименование муниципального образования, населенного пункта

Схема расположения границ публичного сервитута для эксплуатации объекта электросетевого хозяйства

Электросетевой комплекс "Чапаевские электрические сети" ВЛ 110 кВ Масленниково, Гражданская с отп. Нулевая - 2 - ВЛ 110 Совхозная - 2отп. на пс Новокуровка ВЛ 110 кВ от п/с Чапаевская - п/ст Масленниково

Масштаб 1:2000

УСЛОВНЫЕ ОБОЗНАЧЕНИЯ

- границы устанавливаемого публичного сервитута
- ось линии, контур объекта
- границы муниципального образования, населенных пунктов
- границы кадастрового квартала
- границы земельных участков, попадающих в зону публичного сервитута

• 1 - обозначение характерной точки границы устанавливаемого публичного сервитута

:123 - кадастровый номер земельного участка

63:34:0207001 - кадастровый номер квартала

Хворостянский район - наименование муниципального образования, населенного пункта

Схема расположения границ публичного сервитута для эксплуатации объекта электросетевого хозяйства

Электросетевой комплекс "Чапаевские электрические сети" ВЛ 110 кВ Масленниково, Гражданская с отп. Нулевая - 2 - ВЛ 110 Совхозная - 2отп. на пс Новокуровка ВЛ 110 кВ от п/с Чапаевская - п/ст Масленниково

Масштаб 1:2000

УСЛОВНЫЕ ОБОЗНАЧЕНИЯ

- границы устанавливаемого публичного сервитута
- ось линии, контур объекта
- границы муниципального образования, населенных пунктов
- границы кадастрового квартала
- границы земельных участков, попадающих в зону публичного сервитута

• 1 - обозначение характерной точки границы устанавливаемого публичного сервитута

:123 - кадастровый номер земельного участка

63:34:0207001 - кадастровый номер квартала

Хворостянский район - наименование муниципального образования, населенного пункта

Схема расположения границ публичного сервитута для эксплуатации объекта электросетевого хозяйства

Электросетевой комплекс "Чапаевские электрические сети" ВЛ 110 кВ Масленниково, Гражданская с отп. Нулевая - 2 - ВЛ 110 Совхозная - 2отп. на пс Новокуровка ВЛ 110 кВ от п/с Чапаевская - п/ст Масленниково

Масштаб 1:2000

УСЛОВНЫЕ ОБОЗНАЧЕНИЯ

- границы устанавливаемого публичного сервитута
- ось линии, контур объекта
- границы муниципального образования, населенных пунктов
- границы кадастрового квартала
- границы земельных участков, попадающих в зону публичного сервитута

• 1 - обозначение характерной точки границы устанавливаемого публичного сервитута

:123 - кадастровый номер земельного участка

63:34:0207001 - кадастровый номер квартала

Хворостянский район - наименование муниципального образования, населенного пункта

Схема расположения границ публичного сервитута для эксплуатации объекта электросетевого хозяйства

Электросетевой комплекс "Чапаевские электрические сети" ВЛ 110 кВ Масленниково, Гражданская с отп. Нулевая - 2 - ВЛ 110 Совхозная - 2отп. на пс Новокуровка ВЛ 110 кВ от п/с Чапаевская - п/ст Масленниково

Масштаб 1:2000

УСЛОВНЫЕ ОБОЗНАЧЕНИЯ

- границы устанавливаемого публичного сервитута
- ось линии, контур объекта
- границы муниципального образования, населенных пунктов
- границы кадастрового квартала
- границы земельных участков, попадающих в зону публичного сервитута

• 1 - обозначение характерной точки границы устанавливаемого публичного сервитута

:123 - кадастровый номер земельного участка

63:34:0207001 - кадастровый номер квартала

Хворостянский район - наименование муниципального образования, населенного пункта

Схема расположения границ публичного сервитута для эксплуатации объекта электросетевого хозяйства

Электросетевой комплекс "Чапаевские электрические сети" ВЛ 110 кВ Масленниково, Гражданская с отп. Нулевая - 2 - ВЛ 110 Совхозная - 2отп. на пс Новокуровка ВЛ 110 кВ от п/с Чапаевская - п/ст Масленниково

Масштаб 1:2000

УСЛОВНЫЕ ОБОЗНАЧЕНИЯ

- границы устанавливаемого публичного сервитута
- ось линии, контур объекта
- границы муниципального образования, населенных пунктов
- границы кадастрового квартала
- границы земельных участков, попадающих в зону публичного сервитута

• 1 - обозначение характерной точки границы устанавливаемого публичного сервитута

:123 - кадастровый номер земельного участка

63:34:0207001 - кадастровый номер квартала

Хворостянский район - наименование муниципального образования, населенного пункта

Схема расположения границ публичного сервитута для эксплуатации объекта электросетевого хозяйства

Электросетевой комплекс "Чапаевские электрические сети" ВЛ 110 кВ Масленниково, Гражданская с отп. Нулевая - 2 - ВЛ 110 Совхозная - 2отп. на пс Новокуровка ВЛ 110 кВ от п/с Чапаевская - п/ст Масленниково

Масштаб 1:2000

УСЛОВНЫЕ ОБОЗНАЧЕНИЯ

- границы устанавливаемого публичного сервитута
- ось линии, контур объекта
- границы муниципального образования, населенных пунктов
- границы кадастрового квартала
- границы земельных участков, попадающих в зону публичного сервитута

• 1 - обозначение характерной точки границы устанавливаемого публичного сервитута

:123 - кадастровый номер земельного участка

63:34:0207001 - кадастровый номер квартала

Хворостянский район - наименование муниципального образования, населенного пункта

Схема расположения границ публичного сервитута для эксплуатации объекта электросетевого хозяйства

Электросетевой комплекс "Чапаевские электрические сети" ВЛ 110 кВ Масленниково, Гражданская с отп. Нулевая - 2 - ВЛ 110 Совхозная - 2отп. на пс Новокуровка ВЛ 110 кВ от п/с Чапаевская - п/ст Масленниково

Масштаб 1:2000

УСЛОВНЫЕ ОБОЗНАЧЕНИЯ

- границы устанавливаемого публичного сервитута
- ось линии, контур объекта
- границы муниципального образования, населенных пунктов
- границы кадастрового квартала
- границы земельных участков, попадающих в зону публичного сервитута

• 1 - обозначение характерной точки границы устанавливаемого публичного сервитута

:123 - кадастровый номер земельного участка

63:34:0207001 - кадастровый номер квартала

Хворостянский район - наименование муниципального образования, населенного пункта

Схема расположения границ публичного сервитута для эксплуатации объекта электросетевого хозяйства

Электросетевой комплекс "Чапаевские электрические сети" ВЛ 110 кВ Масленниково, Гражданская с отп. Нулевая - 2 - ВЛ 110 Совхозная - 2отп. на пс Новокуровка ВЛ 110 кВ от п/с Чапаевская - п/ст Масленниково

Масштаб 1:2000

УСЛОВНЫЕ ОБОЗНАЧЕНИЯ

- границы устанавливаемого публичного сервитута
- ось линии, контур объекта
- границы муниципального образования, населенных пунктов
- границы кадастрового квартала
- границы земельных участков, попадающих в зону публичного сервитута

• 1 - обозначение характерной точки границы устанавливаемого публичного сервитута

:123 - кадастровый номер земельного участка

63:34:0207001 - кадастровый номер квартала

Хворостянский район - наименование муниципального образования, населенного пункта

Схема расположения границ публичного сервитута для эксплуатации объекта электросетевого хозяйства

Электросетевой комплекс "Чапаевские электрические сети" ВЛ 110 кВ Масленниково, Гражданская с отп. Нулевая - 2 - ВЛ 110 Совхозная - 2отп. на пс Новокуровка ВЛ 110 кВ от п/с Чапаевская - п/ст Масленниково

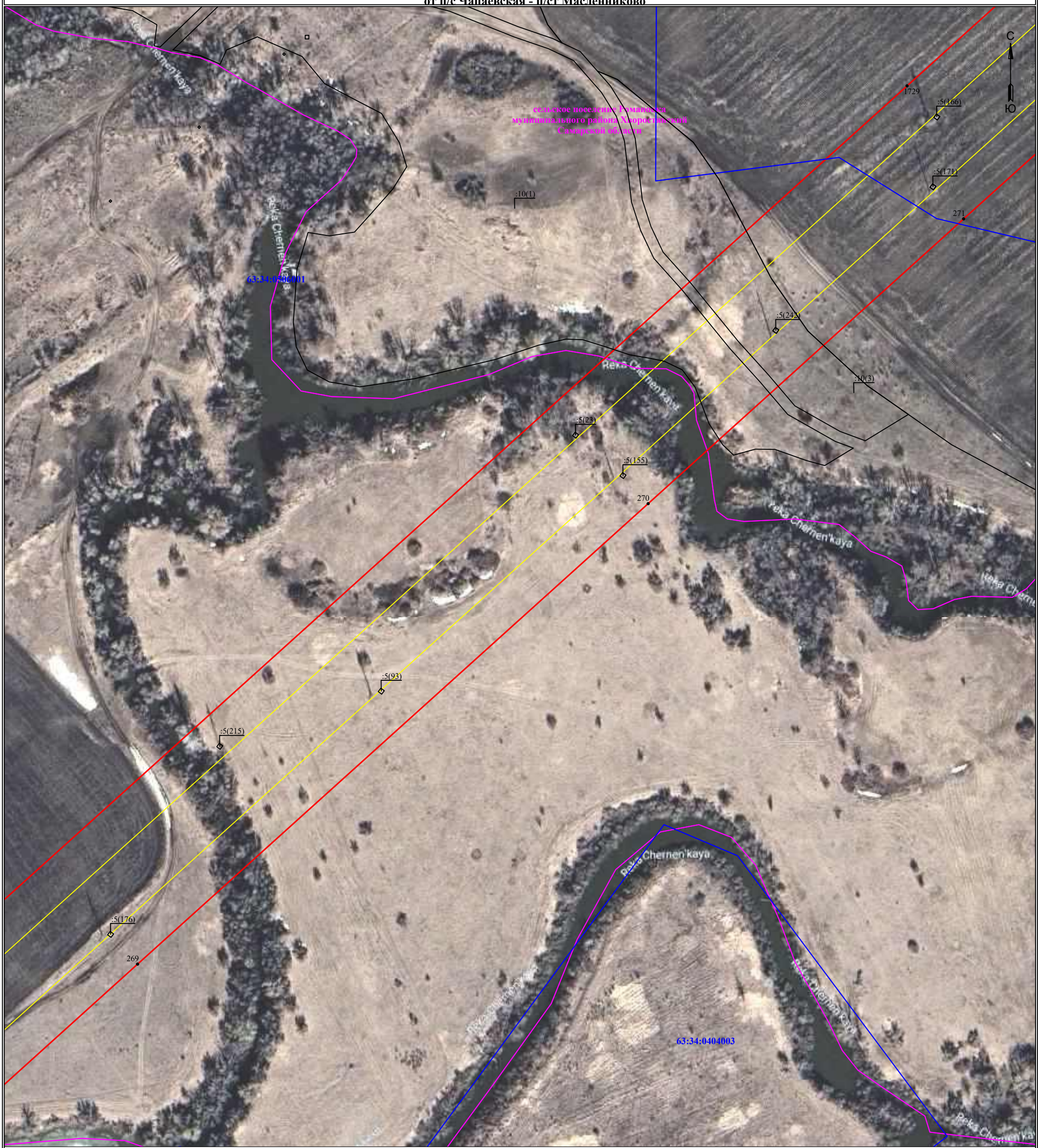

Масштаб 1:2000

УСЛОВНЫЕ ОБОЗНАЧЕНИЯ

- границы устанавливаемого публичного сервитута
- ось линии, контур объекта
- границы муниципального образования, населенных пунктов
- границы кадастрового квартала
- границы земельных участков, попадающих в зону публичного сервитута

• 1 - обозначение характерной точки границы устанавливаемого публичного сервитута

:123 - кадастровый номер земельного участка

63:34:0207001 - кадастровый номер квартала

Хворостянский район - наименование муниципального образования, населенного пункта

Схема расположения границ публичного сервитута для эксплуатации объекта электросетевого хозяйства

Электросетевой комплекс "Чапаевские электрические сети" ВЛ 110 кВ Масленниково, Гражданская с отп. Нулевая - 2 - ВЛ 110 Совхозная - 2отп. на пс Новокуровка ВЛ 110 кВ от п/с Чапаевская - п/ст Масленниково

Масштаб 1:2000

УСЛОВНЫЕ ОБОЗНАЧЕНИЯ

- границы устанавливаемого публичного сервитута
- ось линии, контур объекта
- границы муниципального образования, населенных пунктов
- границы кадастрового квартала
- границы земельных участков, попадающих в зону публичного сервитута

• 1 - обозначение характерной точки границы устанавливаемого публичного сервитута

:123 - кадастровый номер земельного участка

63:34:0207001 - кадастровый номер квартала

Хворостянский район - наименование муниципального образования, населенного пункта

Схема расположения границ публичного сервитута
для эксплуатации объекта электросетевого хозяйства

Электросетевой комплекс "Чапаевские электрические сети" ВЛ 110 кВ Масленниково, Гражданская с отп. Нулевая - 2 - ВЛ 110 Совхозная - 2отп. на пс Новокуровка ВЛ 110 кВ от п/с Чапаевская - п/ст Масленниково

Масштаб 1:3332

УСЛОВНЫЕ ОБОЗНАЧЕНИЯ

- границы устанавливаемого публичного сервитута
- ось линии, контур объекта
- границы муниципального образования, населенных пунктов
- границы кадастрового квартала
- границы земельных участков, попадающих в зону публичного сервитута

● 1 - обозначение характерной точки границы устанавливаемого публичного сервитута

:123 - кадастровый номер земельного участка

63:34:0207001 - кадастровый номер квартала

Хворостянский район - наименование муниципального образования, населенного пункта

Схема расположения границ публичного сервитута
для эксплуатации объекта электросетевого хозяйства

Электросетевой комплекс "Чапаевские электрические сети" ВЛ 110 кВ Масленниково, Гражданская с отп. Нулевая - 2 - ВЛ 110 Совхозная - 2отп. на пс Новокуровка ВЛ 110 кВ от п/с Чапаевская - п/ст Масленниково

Масштаб 1:3332

УСЛОВНЫЕ ОБОЗНАЧЕНИЯ

- границы устанавливаемого публичного сервитута
- ось линии, контур объекта
- границы муниципального образования, населенных пунктов
- границы кадастрового квартала
- границы земельных участков, попадающих в зону публичного сервитута

● 1 - обозначение характерной точки границы устанавливаемого публичного сервитута
:123 - кадастровый номер земельного участка
63:34:0207001 - кадастровый номер квартала
Хворостянский район - наименование муниципального образования, населенного пункта

Схема расположения границ публичного сервитута
для эксплуатации объекта электросетевого хозяйства

Электросетевой комплекс "Чапаевские электрические сети" ВЛ 110 кВ Масленниково, Гражданская с отп. Нулевая - 2 - ВЛ 110 Совхозная - 2отп. на пс Новокуровка ВЛ 110 кВ от п/с Чапаевская - п/ст Масленниково

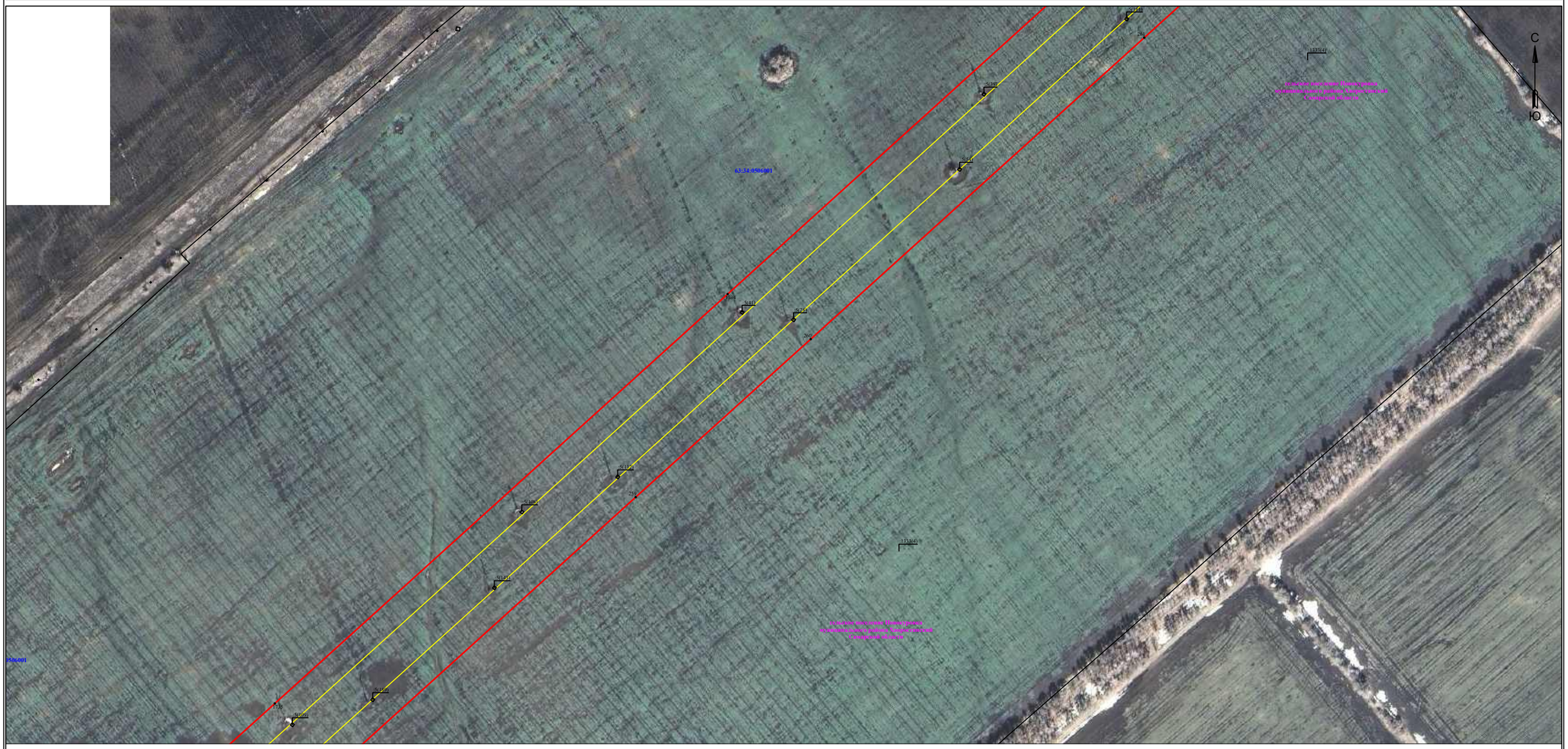
С
Ю
63:34:0506001
:133(4)
:133(4)
:133(4)

Схема расположения границ публичного сервитута для эксплуатации объекта электросетевого хозяйства

Электросетевой комплекс "Чапаевские электрические сети" ВЛ 110 кВ Масленниково, Гражданская с отп. Нулевая - 2 - ВЛ 110 Совхозная - 2отп. на пс Новокуровка ВЛ 110 кВ от п/с Чапаевская - п/ст Масленниково

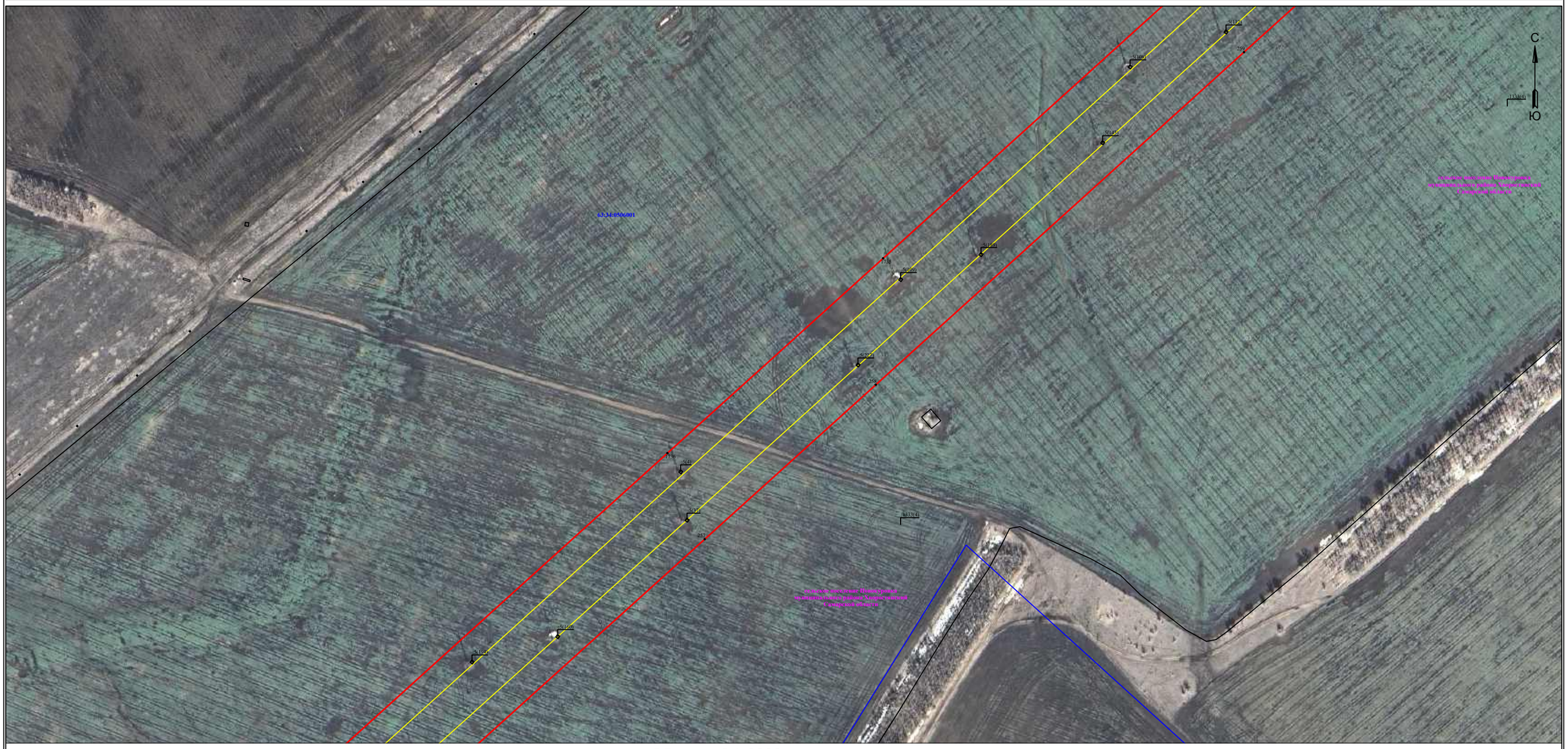

Масштаб 1:3332

УСЛОВНЫЕ ОБОЗНАЧЕНИЯ

- границы устанавливаемого публичного сервитута
- ось линии, контур объекта
- границы муниципального образования, населенных пунктов
- границы кадастрового квартала
- границы земельных участков, попадающих в зону публичного сервитута

• 1 - обозначение характерной точки границы устанавливаемого публичного сервитута

:123 - кадастровый номер земельного участка

63:34:0207001 - кадастровый номер квартала

Хворостянский район - наименование муниципального образования, населенного пункта

Схема расположения границ публичного сервитута
для эксплуатации объекта электросетевого хозяйства

Электросетевой комплекс "Чапаевские электрические сети" ВЛ 110 кВ Масленниково, Гражданская с отп. Нулевая - 2 - ВЛ 110 Совхозная - 2отп. на пс Новокуровка ВЛ 110 кВ от п/с Чапаевская - п/ст Масленниково

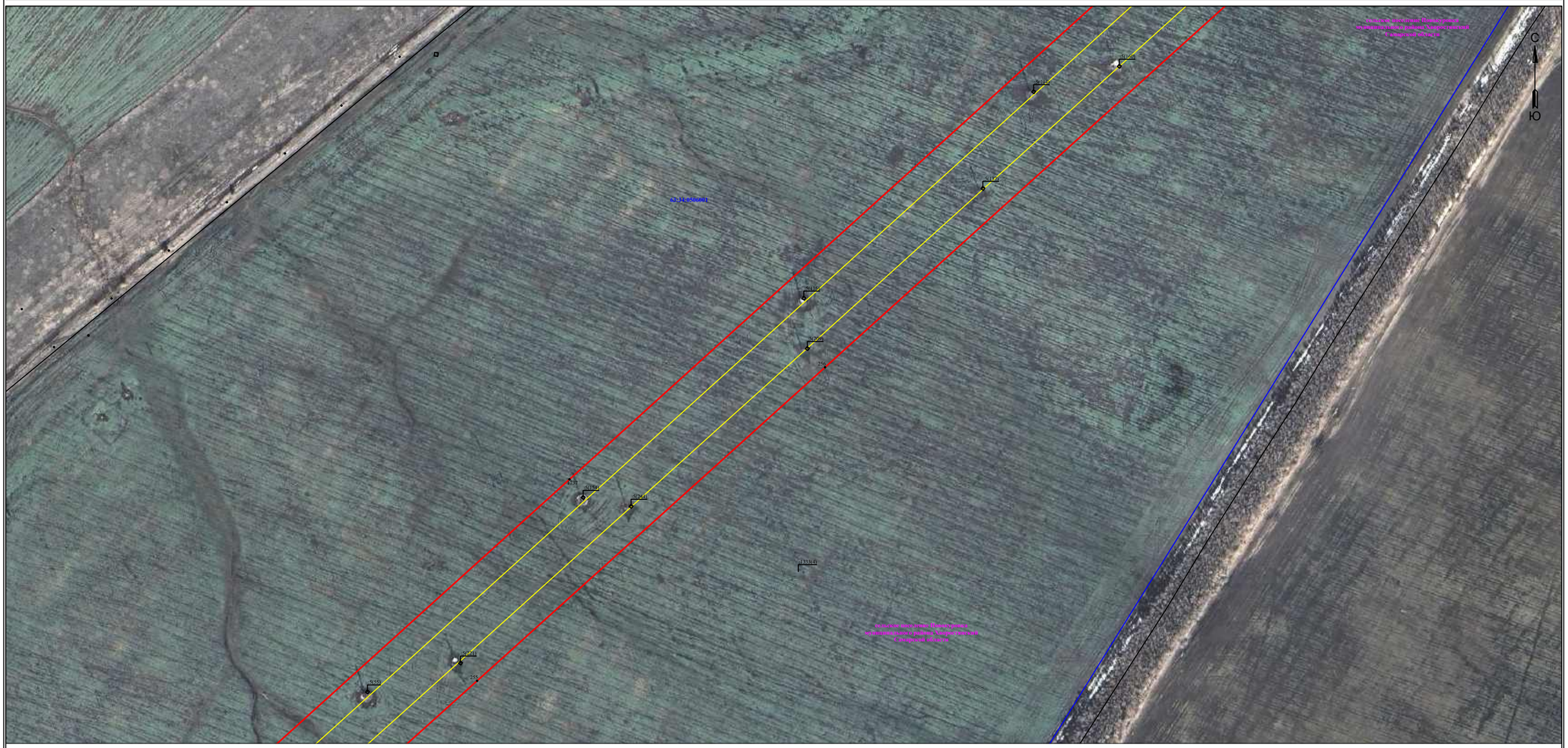

Масштаб 1:3332

УСЛОВНЫЕ ОБОЗНАЧЕНИЯ

- границы устанавливаемого публичного сервитута
- ось линии, контур объекта
- границы муниципального образования, населенных пунктов
- границы кадастрового квартала
- границы земельных участков, попадающих в зону публичного сервитута

• 1 - обозначение характерной точки границы устанавливаемого публичного сервитута

:123 - кадастровый номер земельного участка

63:34:0207001 - кадастровый номер квартала

Хворостянский район - наименование муниципального образования, населенного пункта

Схема расположения границ публичного сервитута для эксплуатации объекта электросетевого хозяйства

Электросетевой комплекс "Чапаевские электрические сети" ВЛ 110 кВ Масленниково, Гражданская с отп. Нулевая - 2 - ВЛ 110 Совхозная - 2отп. на пс Новокуровка ВЛ 110 кВ от п/с Чапаевская - п/ст Масленниково



Масштаб 1:2000

УСЛОВНЫЕ ОБОЗНАЧЕНИЯ

- границы устанавливаемого публичного сервитута
- ось линии, контур объекта
- границы муниципального образования, населенных пунктов
- границы кадастрового квартала
- границы земельных участков, попадающих в зону публичного сервитута

• 1 - обозначение характерной точки границы устанавливаемого публичного сервитута

:123 - кадастровый номер земельного участка

63:34:0207001 - кадастровый номер квартала

Хворостянский район - наименование муниципального образования, населенного пункта

Схема расположения границ публичного сервитута для эксплуатации объекта электросетевого хозяйства

Электросетевой комплекс "Чапаевские электрические сети" ВЛ 110 кВ Масленниково, Гражданская с отп. Нулевая - 2 - ВЛ 110 Совхозная - 2отп. на пс Новокуровка ВЛ 110 кВ от п/с Чапаевская - п/ст Масленниково



Масштаб 1:2000

УСЛОВНЫЕ ОБОЗНАЧЕНИЯ

- границы устанавливаемого публичного сервитута
- ось линии, контур объекта
- границы муниципального образования, населенных пунктов
- границы кадастрового квартала
- границы земельных участков, попадающих в зону публичного сервитута

• 1 - обозначение характерной точки границы устанавливаемого публичного сервитута

:123 - кадастровый номер земельного участка

63:34:0207001 - кадастровый номер квартала

Хворостянский район - наименование муниципального образования, населенного пункта

Схема расположения границ публичного сервитута для эксплуатации объекта электросетевого хозяйства

Электросетевой комплекс "Чапаевские электрические сети" ВЛ 110 кВ Масленниково, Гражданская с отп. Нулевая - 2 - ВЛ 110 Совхозная - 2отп. на пс Новокуровка ВЛ 110 кВ от п/с Чапаевская - п/ст Масленниково

Масштаб 1:2000

УСЛОВНЫЕ ОБОЗНАЧЕНИЯ

- границы устанавливаемого публичного сервитута
- ось линии, контур объекта
- границы муниципального образования, населенных пунктов
- границы кадастрового квартала
- границы земельных участков, попадающих в зону публичного сервитута

• 1 - обозначение характерной точки границы устанавливаемого публичного сервитута

:123 - кадастровый номер земельного участка

63:34:0207001 - кадастровый номер квартала

Хворостянский район - наименование муниципального образования, населенного пункта

Схема расположения границ публичного сервитута для эксплуатации объекта электросетевого хозяйства

Электросетевой комплекс "Чапаевские электрические сети" ВЛ 110 кВ Масленниково, Гражданская с отп. Нулевая - 2 - ВЛ 110 Совхозная - 2отп. на пс Новокуровка ВЛ 110 кВ от п/с Чапаевская - п/ст Масленниково

Масштаб 1:2000

УСЛОВНЫЕ ОБОЗНАЧЕНИЯ

- границы устанавливаемого публичного сервитута
- ось линии, контур объекта
- границы муниципального образования, населенных пунктов
- границы кадастрового квартала
- границы земельных участков, попадающих в зону публичного сервитута

• 1 - обозначение характерной точки границы устанавливаемого публичного сервитута

:123 - кадастровый номер земельного участка

63:34:0207001 - кадастровый номер квартала

Хворостянский район - наименование муниципального образования, населенного пункта

Схема расположения границ публичного сервитута
для эксплуатации объекта электросетевого хозяйства

Электросетевой комплекс "Чапаевские электрические сети" ВЛ 110 кВ Масленниково, Гражданская с отп. Нулевая - 2 - ВЛ 110 Совхозная - 2отп. на пс Новокуровка ВЛ 110 кВ от п/с Чапаевская - п/ст Масленниково



Масштаб 1:3332

УСЛОВНЫЕ ОБОЗНАЧЕНИЯ

- границы устанавливаемого публичного сервитута
- ось линии, контур объекта
- границы муниципального образования, населенных пунктов
- границы кадастрового квартала
- границы земельных участков, попадающих в зону публичного сервитута

• 1 - обозначение характерной точки границы устанавливаемого публичного сервитута

:123 - кадастровый номер земельного участка

63:34:0207001 - кадастровый номер квартала

Хворостянский район - наименование муниципального образования, населенного пункта

Схема расположения границ публичного сервитута
для эксплуатации объекта электросетевого хозяйства

Электросетевой комплекс "Чапаевские электрические сети" ВЛ 110 кВ Масленниково, Гражданская с отп. Нулевая - 2 - ВЛ 110 Совхозная - 2отп. на пс Новокуровка ВЛ 110 кВ от п/с Чапаевская - п/ст Масленниково

Масштаб 1:3332

УСЛОВНЫЕ ОБОЗНАЧЕНИЯ

- границы устанавливаемого публичного сервитута
- ось линии, контур объекта
- границы муниципального образования, населенных пунктов
- границы кадастрового квартала
- границы земельных участков, попадающих в зону публичного сервитута

• 1 - обозначение характерной точки границы устанавливаемого публичного сервитута

:123 - кадастровый номер земельного участка

63:34:0207001 - кадастровый номер квартала

Хворостянский район - наименование муниципального образования, населенного пункта

Схема расположения границ публичного сервитута
для эксплуатации объекта электросетевого хозяйства

Электросетевой комплекс "Чапаевские электрические сети" ВЛ 110 кВ Масленниково, Гражданская с отп. Нулевая - 2 - ВЛ 110 Совхозная - 2отп. на пс Новокуровка ВЛ 110 кВ от п/с Чапаевская - п/ст Масленниково

Масштаб 1:3332

УСЛОВНЫЕ ОБОЗНАЧЕНИЯ

- границы устанавливаемого публичного сервитута
- ось линии, контур объекта
- границы муниципального образования, населенных пунктов
- границы кадастрового квартала
- границы земельных участков, попадающих в зону публичного сервитута

• 1 - обозначение характерной точки границы устанавливаемого публичного сервитута

:123 - кадастровый номер земельного участка

63:34:0207001 - кадастровый номер квартала

Хворостянский район - наименование муниципального образования, населенного пункта

Схема расположения границ публичного сервитута для эксплуатации объекта электросетевого хозяйства

Электросетевой комплекс "Чапаевские электрические сети" ВЛ 110 кВ Масленниково, Гражданская с отп. Нулевая - 2 - ВЛ 110 Совхозная - 2отп. на пс Новокуровка ВЛ 110 кВ от п/с Чапаевская - п/ст Масленниково

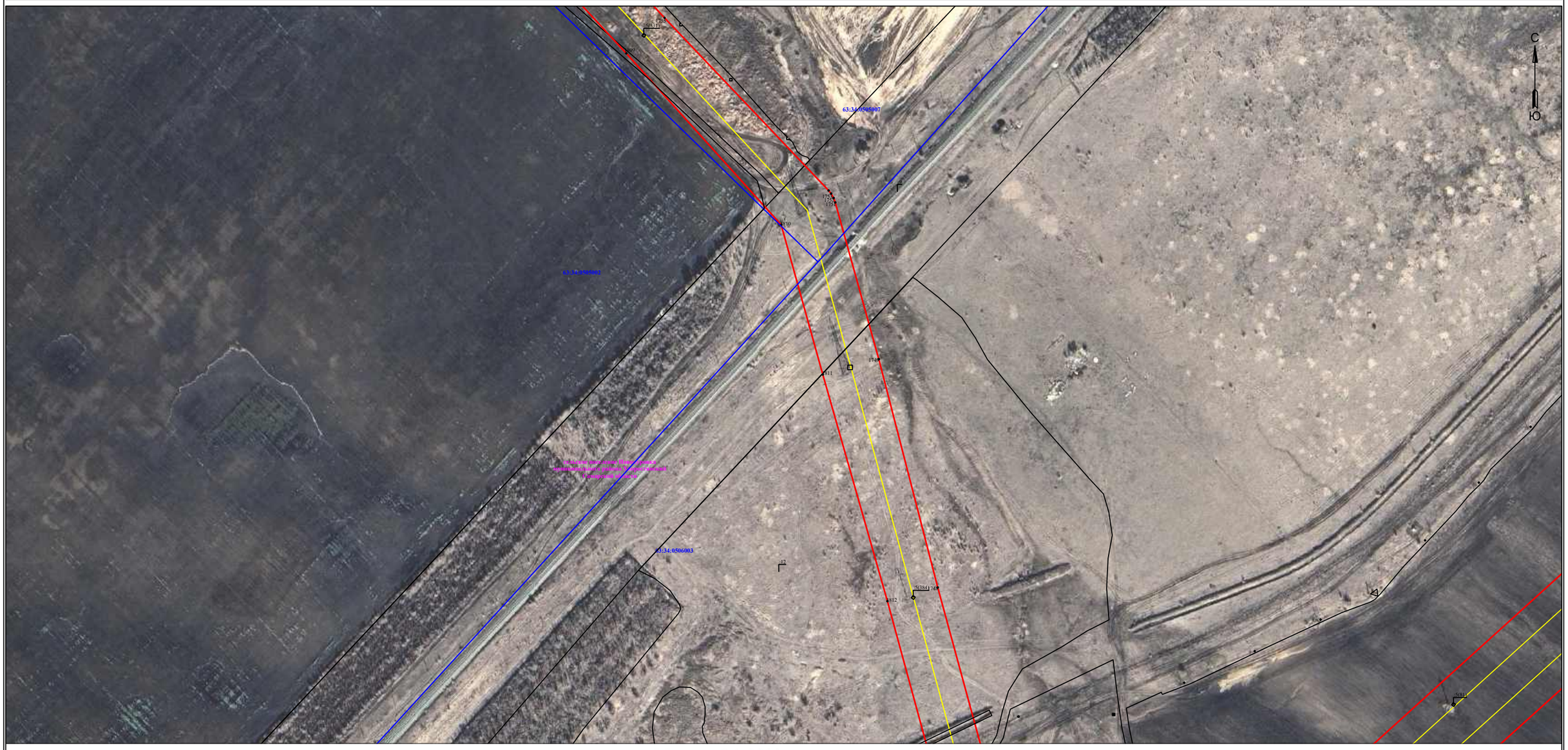

Масштаб 1:3332

УСЛОВНЫЕ ОБОЗНАЧЕНИЯ

- границы устанавливаемого публичного сервитута
- ось линии, контур объекта
- границы муниципального образования, населенных пунктов
- границы кадастрового квартала
- границы земельных участков, попадающих в зону публичного сервитута

• 1 - обозначение характерной точки границы устанавливаемого публичного сервитута

:123 - кадастровый номер земельного участка

63:34:0207001 - кадастровый номер квартала

Хворостянский район - наименование муниципального образования, населенного пункта

Схема расположения границ публичного сервитута для эксплуатации объекта электросетевого хозяйства

Электросетевой комплекс "Чапаевские электрические сети" ВЛ 110 кВ Масленниково, Гражданская с отп. Нулевая - 2 - ВЛ 110 Совхозная - 2отп. на пс Новокуровка ВЛ 110 кВ от п/с Чапаевская - п/ст Масленниково

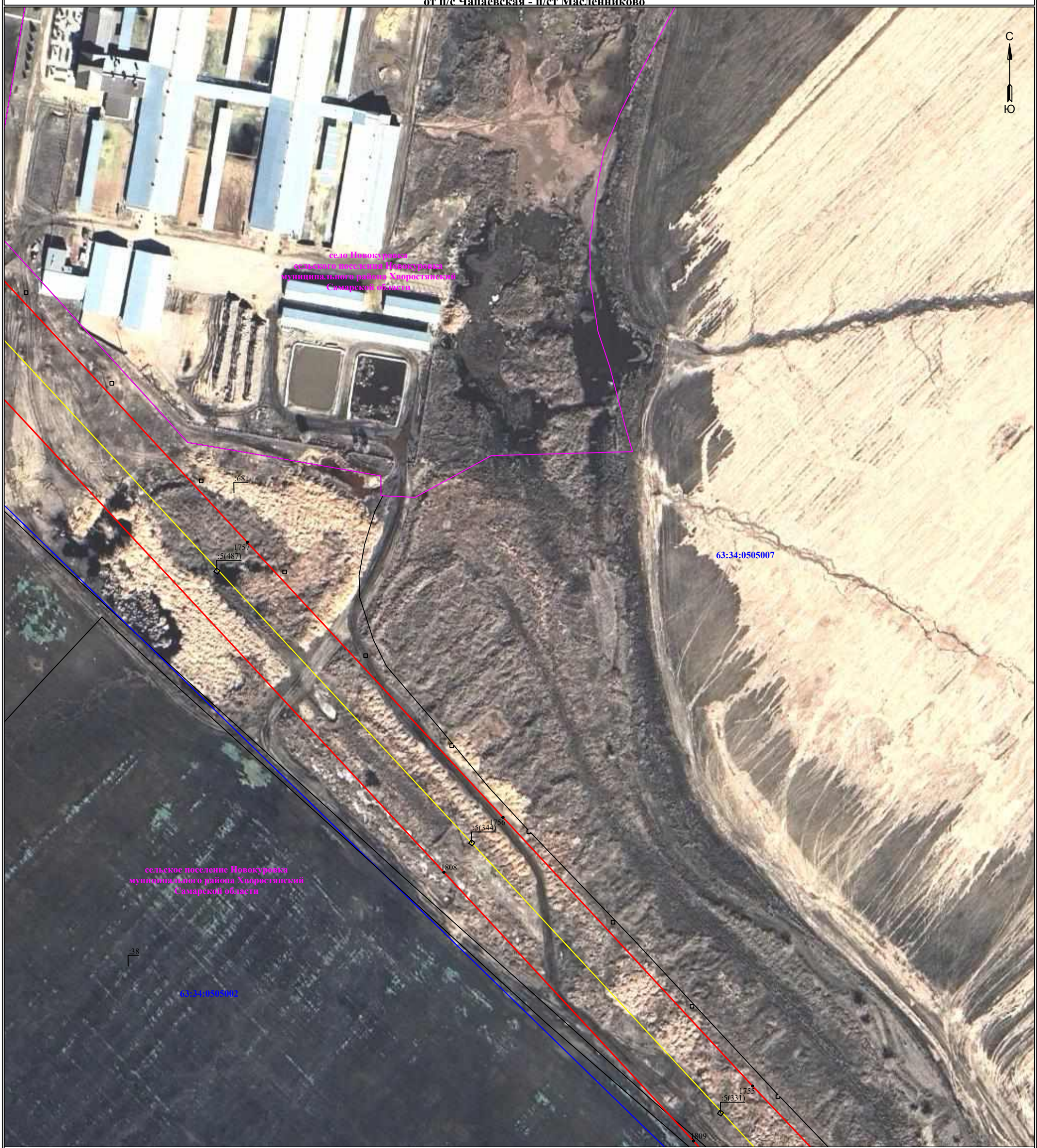

Масштаб 1:2000

УСЛОВНЫЕ ОБОЗНАЧЕНИЯ

- границы устанавливаемого публичного сервитута
- ось линии, контур объекта
- границы муниципального образования, населенных пунктов
- границы кадастрового квартала
- границы земельных участков, попадающих в зону публичного сервитута

• 1 - обозначение характерной точки границы устанавливаемого публичного сервитута

:123 - кадастровый номер земельного участка

63:34:0207001 - кадастровый номер квартала

Хворостянский район - наименование муниципального образования, населенного пункта

Схема расположения границ публичного сервитута
для эксплуатации объекта электросетевого хозяйства

Электросетевой комплекс "Чапаевские электрические сети" ВЛ 110 кВ Масленниково, Гражданская с отп. Нулевая - 2 - ВЛ 110 Совхозная - 2отп. на пс Новокуровка ВЛ 110 кВ от п/с Чапаевская - п/ст Масленниково

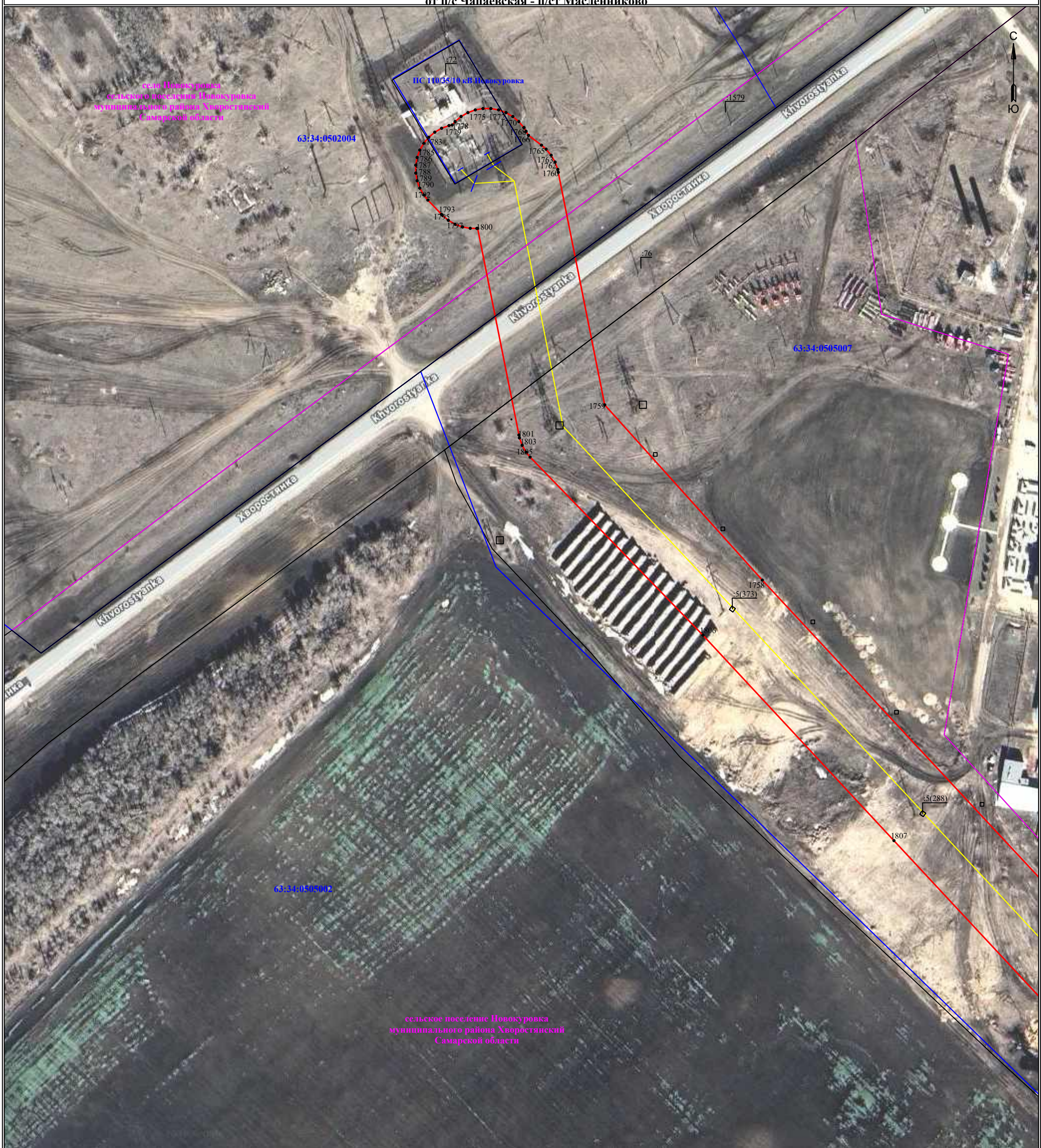

Масштаб 1:2000

УСЛОВНЫЕ ОБОЗНАЧЕНИЯ

- границы устанавливаемого публичного сервитута
- ось линии, контур объекта
- границы муниципального образования, населенных пунктов
- границы кадастрового квартала
- границы земельных участков, попадающих в зону публичного сервитута

• 1 - обозначение характерной точки границы устанавливаемого публичного сервитута

:123 - кадастровый номер земельного участка

63:34:0207001 - кадастровый номер квартала

Хворостянский район - наименование муниципального образования, населенного пункта

Схема расположения границ публичного сервитута
для эксплуатации объекта электросетевого хозяйства

Электросетевой комплекс "Чапаевские электрические сети" ВЛ 110 кВ Масленниково, Гражданская с отп. Нулевая - 2 - ВЛ 110 Совхозная - 2отп. на пс Новокуровка ВЛ 110 кВ от п/с Чапаевская - п/ст Масленниково

Масштаб 1:3332

УСЛОВНЫЕ ОБОЗНАЧЕНИЯ

- границы устанавливаемого публичного сервитута
- ось линии, контур объекта
- границы муниципального образования, населенных пунктов
- границы кадастрового квартала
- границы земельных участков, попадающих в зону публичного сервитута

• 1 - обозначение характерной точки границы устанавливаемого публичного сервитута

:123 - кадастровый номер земельного участка

63:34:0207001 - кадастровый номер квартала

Хворостянский район - наименование муниципального образования, населенного пункта

Схема расположения границ публичного сервитута для эксплуатации объекта электросетевого хозяйства

Электросетевой комплекс "Чапаевские электрические сети" ВЛ 110 кВ Масленниково, Гражданская с отп. Нулевая - 2 - ВЛ 110 Совхозная - 2отп. на пс Новокуровка ВЛ 110 кВ от п/с Чапаевская - п/ст Масленниково

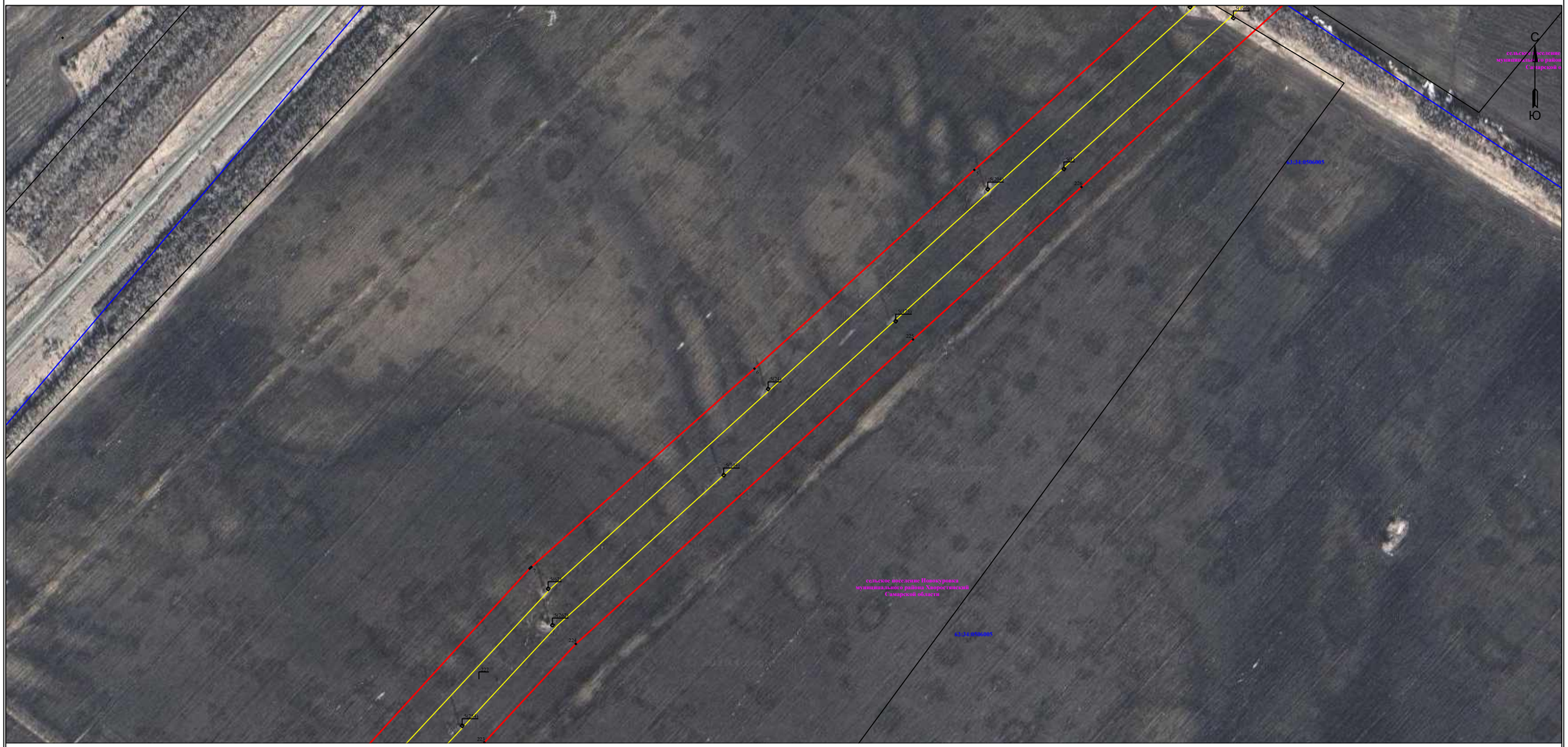

Масштаб 1:3332

УСЛОВНЫЕ ОБОЗНАЧЕНИЯ

- границы устанавливаемого публичного сервитута
- ось линии, контур объекта
- границы муниципального образования, населенных пунктов
- границы кадастрового квартала
- границы земельных участков, попадающих в зону публичного сервитута

● 1 - обозначение характерной точки границы устанавливаемого публичного сервитута

:123 - кадастровый номер земельного участка

63:34:0207001 - кадастровый номер квартала

Хворостянский район - наименование муниципального образования, населенного пункта

Схема расположения границ публичного сервитута
для эксплуатации объекта электросетевого хозяйства

Электросетевой комплекс "Чапаевские электрические сети" ВЛ 110 кВ Масленниково, Гражданская с отп. Нулевая - 2 - ВЛ 110 Совхозная - 2отп. на пс Новокуровка ВЛ 110 кВ от п/с Чапаевская - п/ст Масленниково

Масштаб 1:3332

УСЛОВНЫЕ ОБОЗНАЧЕНИЯ

- границы устанавливаемого публичного сервитута
- ось линии, контур объекта
- границы муниципального образования, населенных пунктов
- границы кадастрового квартала
- границы земельных участков, попадающих в зону публичного сервитута

● 1 - обозначение характерной точки границы устанавливаемого публичного сервитута

:123 - кадастровый номер земельного участка

63:34:0207001 - кадастровый номер квартала

Хворостянский район - наименование муниципального образования, населенного пункта

Схема расположения границ публичного сервитута для эксплуатации объекта электросетевого хозяйства

Электросетевой комплекс "Чапаевские электрические сети" ВЛ 110 кВ Масленниково, Гражданская с отп. Нулевая - 2 - ВЛ 110 Совхозная - 2отп. на пс Новокуровка ВЛ 110 кВ от п/с Чапаевская - п/ст Масленниково

Масштаб 1:2000

УСЛОВНЫЕ ОБОЗНАЧЕНИЯ

- границы устанавливаемого публичного сервитута
- ось линии, контур объекта
- границы муниципального образования, населенных пунктов
- границы кадастрового квартала
- границы земельных участков, попадающих в зону публичного сервитута

• 1 - обозначение характерной точки границы устанавливаемого публичного сервитута

:123 - кадастровый номер земельного участка

63:34:0207001 - кадастровый номер квартала

Хворостянский район - наименование муниципального образования, населенного пункта

Схема расположения границ публичного сервитута
для эксплуатации объекта электросетевого хозяйства

Электросетевой комплекс "Чапаевские электрические сети" ВЛ 110 кВ Масленниково, Гражданская с отп. Нулевая - 2 - ВЛ 110 Совхозная - 2отп. на пс Новокуровка ВЛ 110 кВ от п/с Чапаевская - п/ст Масленниково

Масштаб 1:3332

УСЛОВНЫЕ ОБОЗНАЧЕНИЯ

- границы устанавливаемого публичного сервитута
- ось линии, контур объекта
- границы муниципального образования, населенных пунктов
- границы кадастрового квартала
- границы земельных участков, попадающих в зону публичного сервитута

• 1 - обозначение характерной точки границы устанавливаемого публичного сервитута

:123 - кадастровый номер земельного участка

63:34:0207001 - кадастровый номер квартала

Хворостянский район - наименование муниципального образования, населенного пункта

Схема расположения границ публичного сервитута для эксплуатации объекта электросетевого хозяйства

Электросетевой комплекс "Чапаевские электрические сети" ВЛ 110 кВ Масленниково, Гражданская с отп. Нулевая - 2 - ВЛ 110 Совхозная - 2отп. на пс Новокуровка ВЛ 110 кВ от п/с Чапаевская - п/ст Масленниково

Масштаб 1:2000

УСЛОВНЫЕ ОБОЗНАЧЕНИЯ

- границы устанавливаемого публичного сервитута
- ось линии, контур объекта
- границы муниципального образования, населенных пунктов
- границы кадастрового квартала
- границы земельных участков, попадающих в зону публичного сервитута

• 1 - обозначение характерной точки границы устанавливаемого публичного сервитута

:123 - кадастровый номер земельного участка

63:34:0207001 - кадастровый номер квартала

Хворостянский район - наименование муниципального образования, населенного пункта

Схема расположения границ публичного сервитута для эксплуатации объекта электросетевого хозяйства

Электросетевой комплекс "Чапаевские электрические сети" ВЛ 110 кВ Масленниково, Гражданская с отп. Нулевая - 2 - ВЛ 110 Совхозная - 2отп. на пс Новокуровка ВЛ 110 кВ от п/с Чапаевская - п/ст Масленниково

Масштаб 1:2000

УСЛОВНЫЕ ОБОЗНАЧЕНИЯ

- границы устанавливаемого публичного сервитута
- ось линии, контур объекта
- границы муниципального образования, населенных пунктов
- границы кадастрового квартала
- границы земельных участков, попадающих в зону публичного сервитута

• 1 - обозначение характерной точки границы устанавливаемого публичного сервитута

:123 - кадастровый номер земельного участка

63:34:0207001 - кадастровый номер квартала

Хворостянский район - наименование муниципального образования, населенного пункта

Схема расположения границ публичного сервитута для эксплуатации объекта электросетевого хозяйства

Электросетевой комплекс "Чапаевские электрические сети" ВЛ 110 кВ Масленниково, Гражданская с отп. Нулевая - 2 - ВЛ 110 Совхозная - 2отп. на пс Новокуровка ВЛ 110 кВ от п/с Чапаевская - п/ст Масленниково

Масштаб 1:2000

УСЛОВНЫЕ ОБОЗНАЧЕНИЯ

- границы устанавливаемого публичного сервитута
- ось линии, контур объекта
- границы муниципального образования, населенных пунктов
- границы кадастрового квартала
- границы земельных участков, попадающих в зону публичного сервитута

• 1 - обозначение характерной точки границы устанавливаемого публичного сервитута

:123 - кадастровый номер земельного участка

63:34:0207001 - кадастровый номер квартала

Хворостянский район - наименование муниципального образования, населенного пункта

Схема расположения границ публичного сервитута для эксплуатации объекта электросетевого хозяйства

Электросетевой комплекс "Чапаевские электрические сети" ВЛ 110 кВ Масленниково, Гражданская с отп. Нулевая - 2 - ВЛ 110 Совхозная - 2отп. на пс Новокуровка ВЛ 110 кВ от п/с Чапаевская - п/ст Масленниково

Масштаб 1:2000

УСЛОВНЫЕ ОБОЗНАЧЕНИЯ

- границы устанавливаемого публичного сервитута
- ось линии, контур объекта
- границы муниципального образования, населенных пунктов
- границы кадастрового квартала
- границы земельных участков, попадающих в зону публичного сервитута

• 1 - обозначение характерной точки границы устанавливаемого публичного сервитута

:123 - кадастровый номер земельного участка

63:34:0207001 - кадастровый номер квартала

Хворостянский район - наименование муниципального образования, населенного пункта

Схема расположения границ публичного сервитута для эксплуатации объекта электросетевого хозяйства

Электросетевой комплекс "Чапаевские электрические сети" ВЛ 110 кВ Масленниково, Гражданская с отп. Нулевая - 2 - ВЛ 110 Совхозная - 2отп. на пс Новокуровка ВЛ 110 кВ от п/с Чапаевская - п/ст Масленниково

Масштаб 1:2000

УСЛОВНЫЕ ОБОЗНАЧЕНИЯ

- границы устанавливаемого публичного сервитута
- ось линии, контур объекта
- границы муниципального образования, населенных пунктов
- границы кадастрового квартала
- границы земельных участков, попадающих в зону публичного сервитута

• 1 - обозначение характерной точки границы устанавливаемого публичного сервитута

:123 - кадастровый номер земельного участка

63:34:0207001 - кадастровый номер квартала

Хворостянский район - наименование муниципального образования, населенного пункта

Схема расположения границ публичного сервитута для эксплуатации объекта электросетевого хозяйства

Электросетевой комплекс "Чапаевские электрические сети" ВЛ 110 кВ Масленниково, Гражданская с отп. Нулевая - 2 - ВЛ 110 Совхозная - 2отп. на пс Новокуровка ВЛ 110 кВ от п/с Чапаевская - п/ст Масленниково

Масштаб 1:2000

УСЛОВНЫЕ ОБОЗНАЧЕНИЯ

- границы устанавливаемого публичного сервитута
- ось линии, контур объекта
- границы муниципального образования, населенных пунктов
- границы кадастрового квартала
- границы земельных участков, попадающих в зону публичного сервитута

• 1 - обозначение характерной точки границы устанавливаемого публичного сервитута

:123 - кадастровый номер земельного участка

63:34:0207001 - кадастровый номер квартала

Хворостянский район - наименование муниципального образования, населенного пункта

Схема расположения границ публичного сервитута для эксплуатации объекта электросетевого хозяйства

Электросетевой комплекс "Чапаевские электрические сети" ВЛ 110 кВ Масленниково, Гражданская с отп. Нулевая - 2 - ВЛ 110 Совхозная - 2отп. на пс Новокуровка ВЛ 110 кВ от п/с Чапаевская - п/ст Масленниково

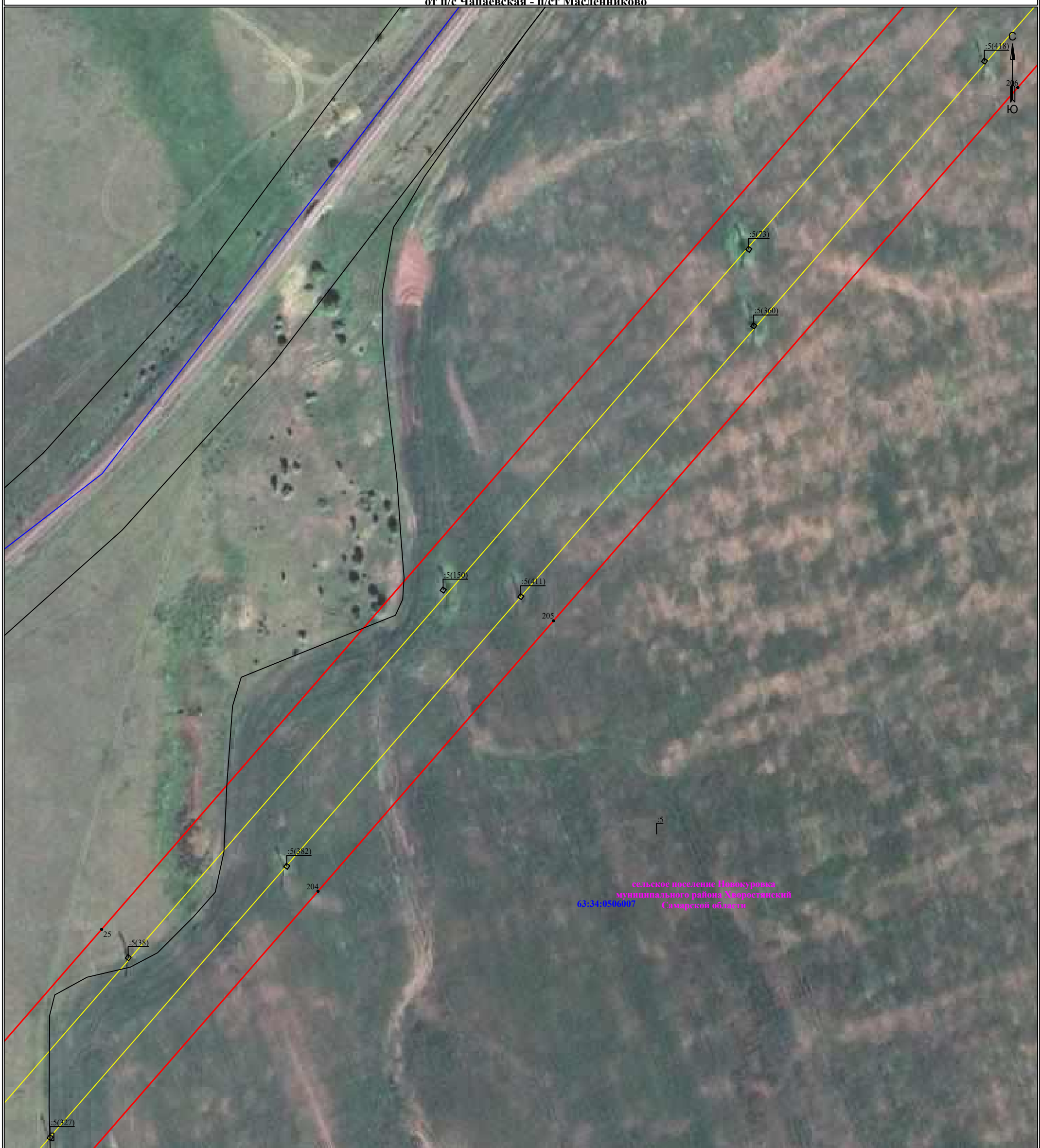

Масштаб 1:2000

УСЛОВНЫЕ ОБОЗНАЧЕНИЯ

- границы устанавливаемого публичного сервитута
- ось линии, контур объекта
- границы муниципального образования, населенных пунктов
- границы кадастрового квартала
- границы земельных участков, попадающих в зону публичного сервитута

• 1 - обозначение характерной точки границы устанавливаемого публичного сервитута

:123 - кадастровый номер земельного участка

63:34:0207001 - кадастровый номер квартала

Хворостянский район - наименование муниципального образования, населенного пункта

Схема расположения границ публичного сервитута для эксплуатации объекта электросетевого хозяйства

Электросетевой комплекс "Чапаевские электрические сети" ВЛ 110 кВ Масленниково, Гражданская с отп. Нулевая - 2 - ВЛ 110 Совхозная - 2отп. на пс Новокуровка ВЛ 110 кВ от п/с Чапаевская - п/ст Масленниково

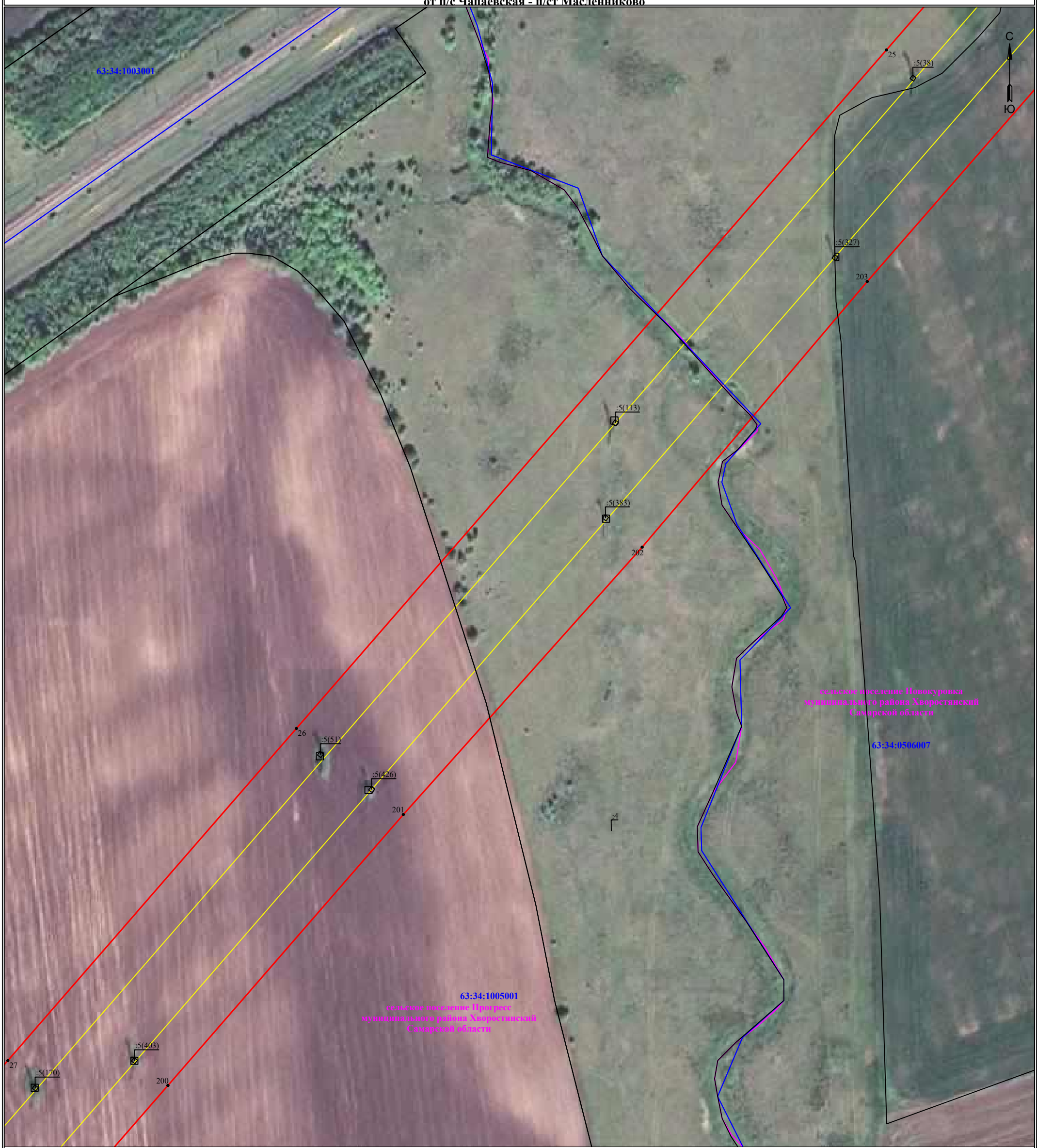

Масштаб 1:2000

УСЛОВНЫЕ ОБОЗНАЧЕНИЯ

- границы устанавливаемого публичного сервитута
- ось линии, контур объекта
- границы муниципального образования, населенных пунктов
- границы кадастрового квартала
- границы земельных участков, попадающих в зону публичного сервитута

• 1 - обозначение характерной точки границы устанавливаемого публичного сервитута

:123 - кадастровый номер земельного участка

63:34:0207001 - кадастровый номер квартала

Хворостянский район - наименование муниципального образования, населенного пункта

Схема расположения границ публичного сервитута для эксплуатации объекта электросетевого хозяйства

Электросетевой комплекс "Чапаевские электрические сети" ВЛ 110 кВ Масленниково, Гражданская с отп. Нулевая - 2 - ВЛ 110 Совхозная - 2отп. на пс Новокуровка ВЛ 110 кВ от п/с Чапаевская - п/ст Масленниково

Масштаб 1:2000

УСЛОВНЫЕ ОБОЗНАЧЕНИЯ

- границы устанавливаемого публичного сервитута
- ось линии, контур объекта
- границы муниципального образования, населенных пунктов
- границы кадастрового квартала
- границы земельных участков, попадающих в зону публичного сервитута

• 1 - обозначение характерной точки границы устанавливаемого публичного сервитута

:123 - кадастровый номер земельного участка

63:34:0207001 - кадастровый номер квартала

Хворостянский район - наименование муниципального образования, населенного пункта

Схема расположения границ публичного сервитута для эксплуатации объекта электросетевого хозяйства

Электросетевой комплекс "Чапаевские электрические сети" ВЛ 110 кВ Масленниково, Гражданская с отп. Нулевая - 2 - ВЛ 110 Совхозная - 2отп. на пс Новокуровка ВЛ 110 кВ от п/с Чапаевская - п/ст Масленниково

Масштаб 1:2804

УСЛОВНЫЕ ОБОЗНАЧЕНИЯ

- границы устанавливаемого публичного сервитута
- ось линии, контур объекта
- границы муниципального образования, населенных пунктов
- границы кадастрового квартала
- границы земельных участков, попадающих в зону публичного сервитута

• 1 - обозначение характерной точки границы устанавливаемого публичного сервитута

:123 - кадастровый номер земельного участка

63:34:0207001 - кадастровый номер квартала

Хворостянский район - наименование муниципального образования, населенного пункта

Схема расположения границ публичного сервитута для эксплуатации объекта электросетевого хозяйства

Электросетевой комплекс "Чапаевские электрические сети" ВЛ 110 кВ Масленниково, Гражданская с отп. Нулевая - 2 - ВЛ 110 Совхозная - 2отп. на пс Новокуровка ВЛ 110 кВ от п/с Чапаевская - п/ст Масленниково

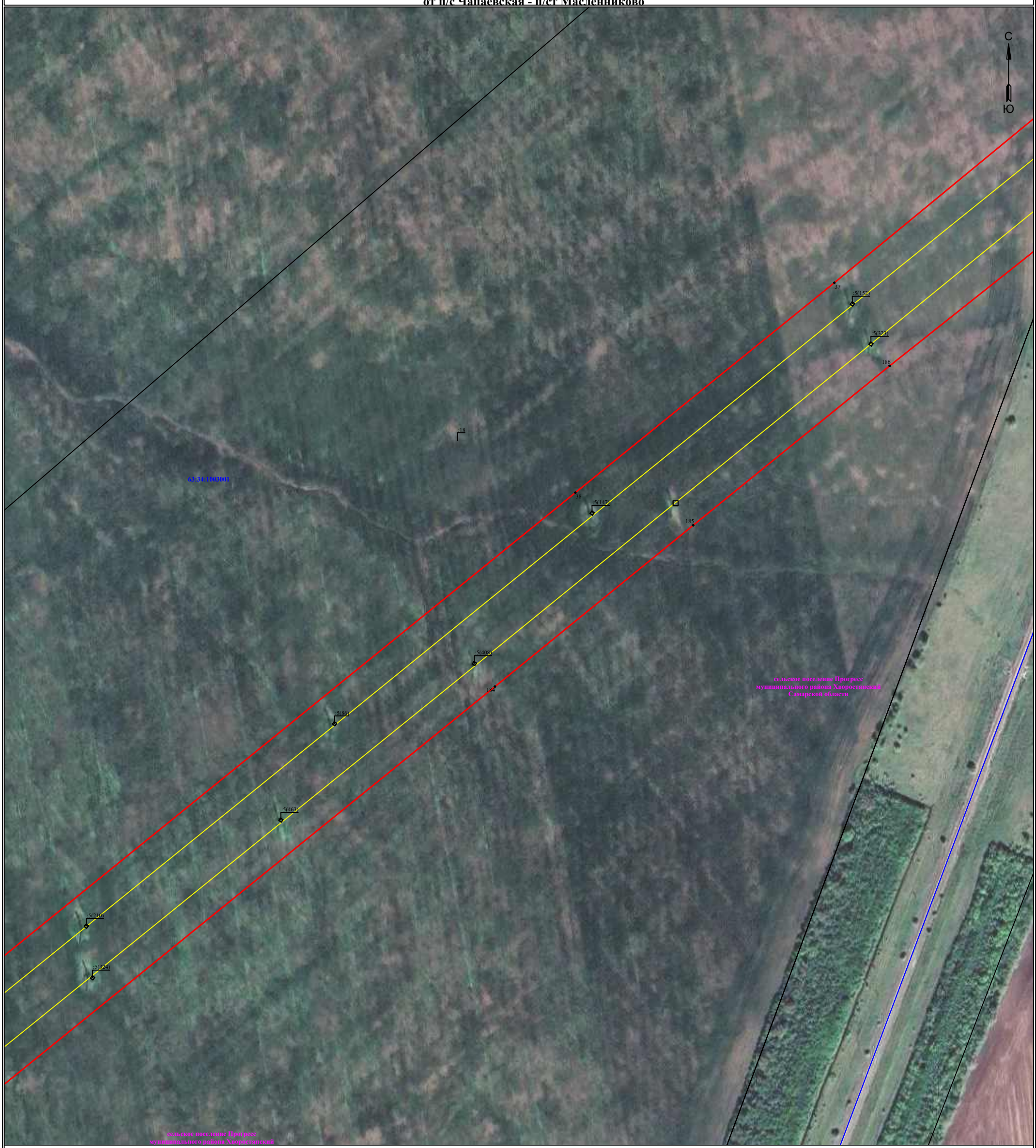

Масштаб 1:2804

УСЛОВНЫЕ ОБОЗНАЧЕНИЯ

- границы устанавливаемого публичного сервитута
- ось линии, контур объекта
- границы муниципального образования, населенных пунктов
- границы кадастрового квартала
- границы земельных участков, попадающих в зону публичного сервитута

• 1 - обозначение характерной точки границы устанавливаемого публичного сервитута

:123 - кадастровый номер земельного участка

63:34:0207001 - кадастровый номер квартала

Хворостянский район - наименование муниципального образования, населенного пункта

Схема расположения границ публичного сервитута для эксплуатации объекта электросетевого хозяйства

Электросетевой комплекс "Чапаевские электрические сети" ВЛ 110 кВ Масленниково, Гражданская с отп. Нулевая - 2 - ВЛ 110 Совхозная - 2отп. на пс Новокуровка ВЛ 110 кВ от п/с Чапаевская - п/ст Масленниково

Масштаб 1:2804

УСЛОВНЫЕ ОБОЗНАЧЕНИЯ

- границы устанавливаемого публичного сервитута
- ось линии, контур объекта
- границы муниципального образования, населенных пунктов
- границы кадастрового квартала
- границы земельных участков, попадающих в зону публичного сервитута

• 1 - обозначение характерной точки границы устанавливаемого публичного сервитута

:123 - кадастровый номер земельного участка

63:34:0207001 - кадастровый номер квартала

Хворостянский район - наименование муниципального образования, населенного пункта

Схема расположения границ публичного сервитута для эксплуатации объекта электросетевого хозяйства

Электросетевой комплекс "Чапаевские электрические сети" ВЛ 110 кВ Масленниково, Гражданская с отп. Нулевая - 2 - ВЛ 110 Совхозная - 2отп. на пс Новокуровка ВЛ 110 кВ от п/с Чапаевская - п/ст Масленниково



Масштаб 1:2804

УСЛОВНЫЕ ОБОЗНАЧЕНИЯ

- границы устанавливаемого публичного сервитута
- ось линии, контур объекта
- границы муниципального образования, населенных пунктов
- границы кадастрового квартала
- границы земельных участков, попадающих в зону публичного сервитута

• 1 - обозначение характерной точки границы устанавливаемого публичного сервитута

:123 - кадастровый номер земельного участка

63:34:0207001 - кадастровый номер квартала

Хворостянский район - наименование муниципального образования, населенного пункта

Схема расположения границ публичного сервитута для эксплуатации объекта электросетевого хозяйства

Электросетевой комплекс "Чапаевские электрические сети" ВЛ 110 кВ Масленниково, Гражданская с отп. Нулевая - 2 - ВЛ 110 Совхозная - 2отп. на пс Новокуровка ВЛ 110 кВ от п/с Чапаевская - п/ст Масленниково

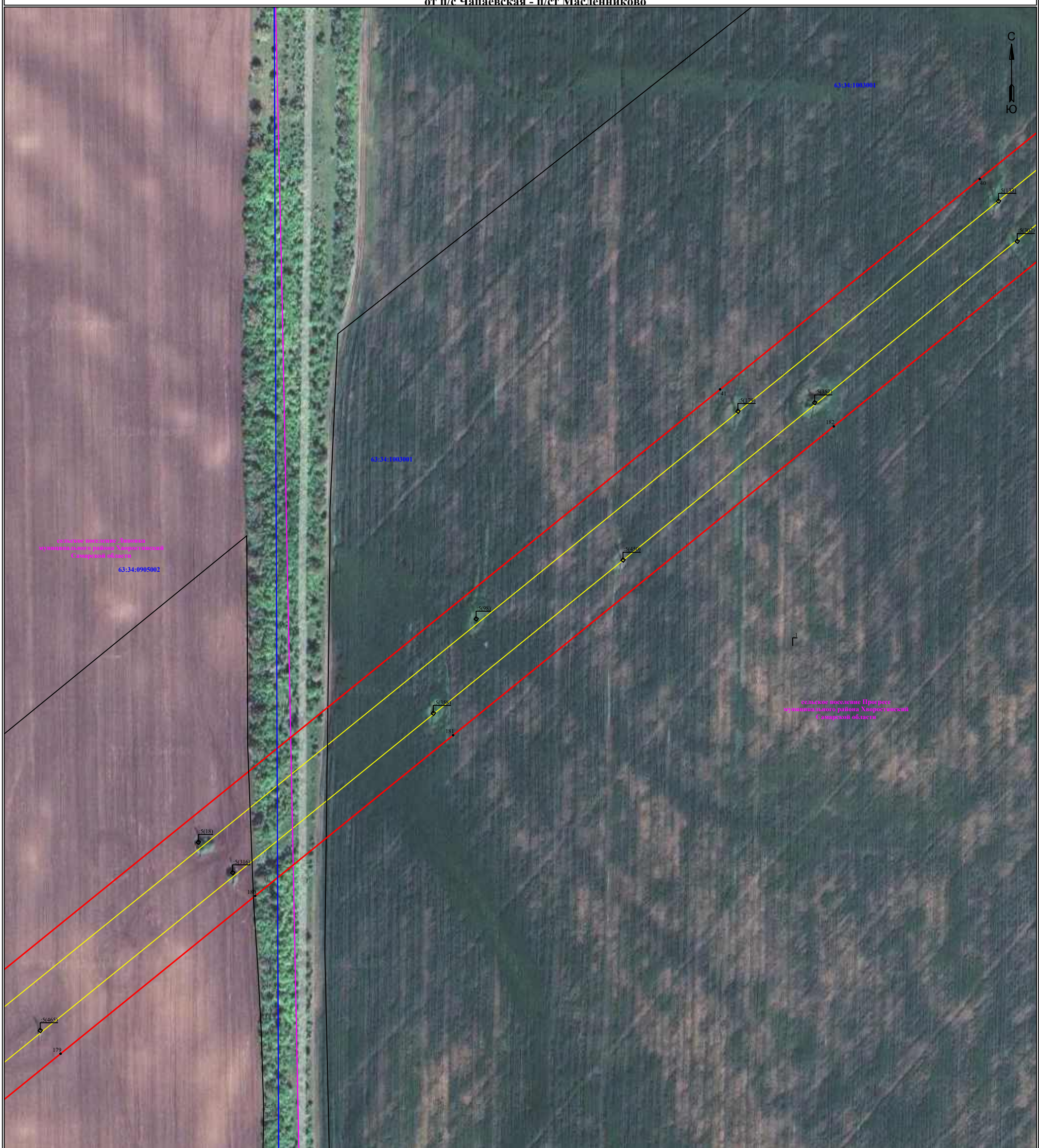

Масштаб 1:2804

УСЛОВНЫЕ ОБОЗНАЧЕНИЯ

- границы устанавливаемого публичного сервитута
- ось линии, контур объекта
- границы муниципального образования, населенных пунктов
- границы кадастрового квартала
- границы земельных участков, попадающих в зону публичного сервитута

• 1 - обозначение характерной точки границы устанавливаемого публичного сервитута

:123 - кадастровый номер земельного участка

63:34:0207001 - кадастровый номер квартала

Хворостянский район - наименование муниципального образования, населенного пункта

Схема расположения границ публичного сервитута для эксплуатации объекта электросетевого хозяйства

Электросетевой комплекс "Чапаевские электрические сети" ВЛ 110 кВ Масленниково, Гражданская с отп. Нулевая - 2 - ВЛ 110 Совхозная - 2отп. на пс Новокуровка ВЛ 110 кВ от п/с Чапаевская - п/ст Масленниково

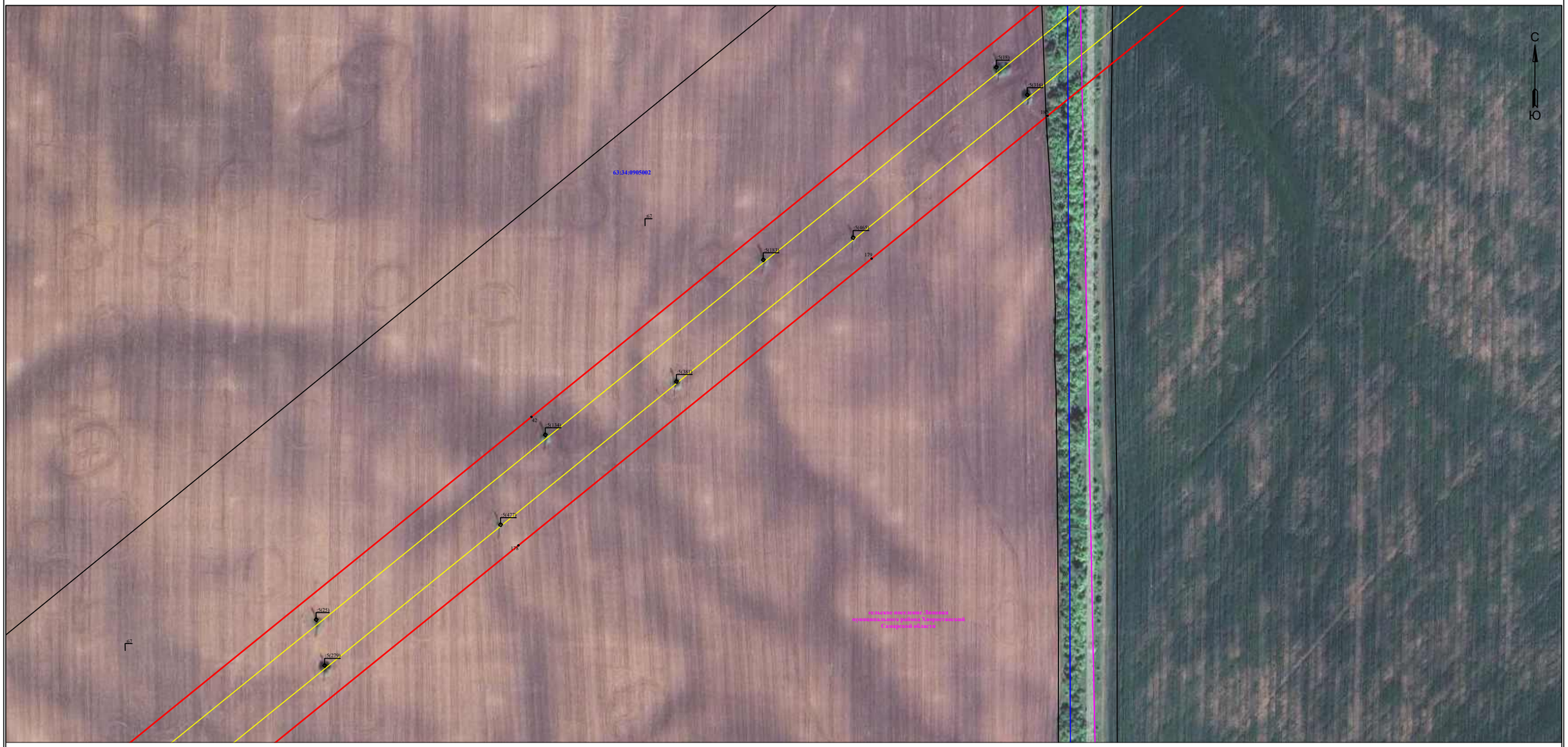

Масштаб 1:3332

УСЛОВНЫЕ ОБОЗНАЧЕНИЯ

- границы устанавливаемого публичного сервитута
- ось линии, контур объекта
- границы муниципального образования, населенных пунктов
- границы кадастрового квартала
- границы земельных участков, попадающих в зону публичного сервитута

• 1 - обозначение характерной точки границы устанавливаемого публичного сервитута

:123 - кадастровый номер земельного участка

63:34:0207001 - кадастровый номер квартала

Хворостянский район - наименование муниципального образования, населенного пункта

Схема расположения границ публичного сервитута для эксплуатации объекта электросетевого хозяйства

Электросетевой комплекс "Чапаевские электрические сети" ВЛ 110 кВ Масленниково, Гражданская с отп. Нулевая - 2 - ВЛ 110 Совхозная - 2отп. на пс Новокуровка ВЛ 110 кВ от п/с Чапаевская - п/ст Масленниково

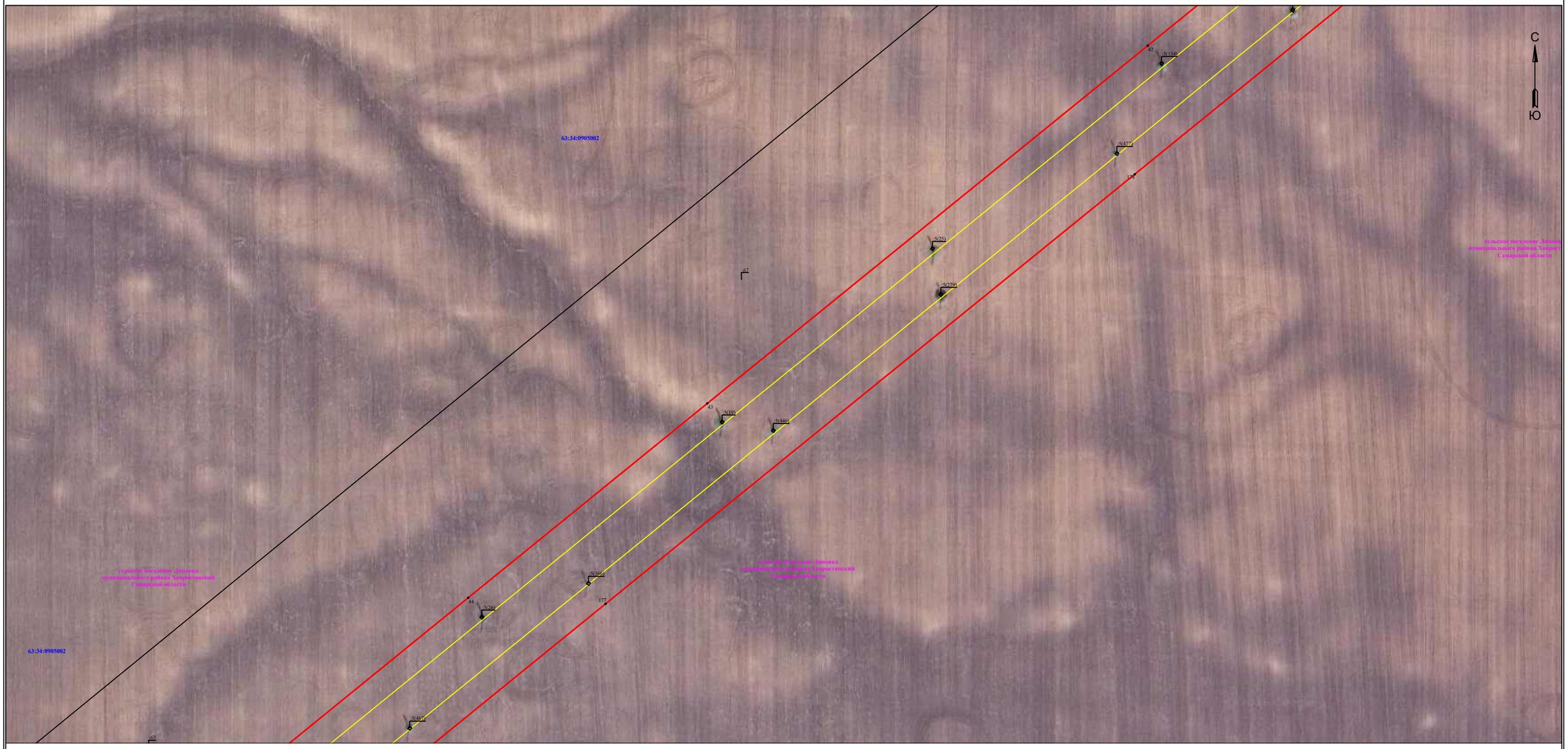

Масштаб 1:3332

УСЛОВНЫЕ ОБОЗНАЧЕНИЯ

- границы устанавливаемого публичного сервитута
- ось линии, контур объекта
- границы муниципального образования, населенных пунктов
- границы кадастрового квартала
- границы земельных участков, попадающих в зону публичного сервитута

● 1 - обозначение характерной точки границы устанавливаемого публичного сервитута

:123 - кадастровый номер земельного участка

63:34:0207001 - кадастровый номер квартала

Хворостянский район - наименование муниципального образования, населенного пункта

Схема расположения границ публичного сервитута
для эксплуатации объекта электросетевого хозяйства

Электросетевой комплекс "Чапаевские электрические сети" ВЛ 110 кВ Масленниково, Гражданская с отп. Нулевая - 2 - ВЛ 110 Совхозная - 2отп. на пс Новокуровка ВЛ 110 кВ от п/с Чапаевская - п/ст Масленниково

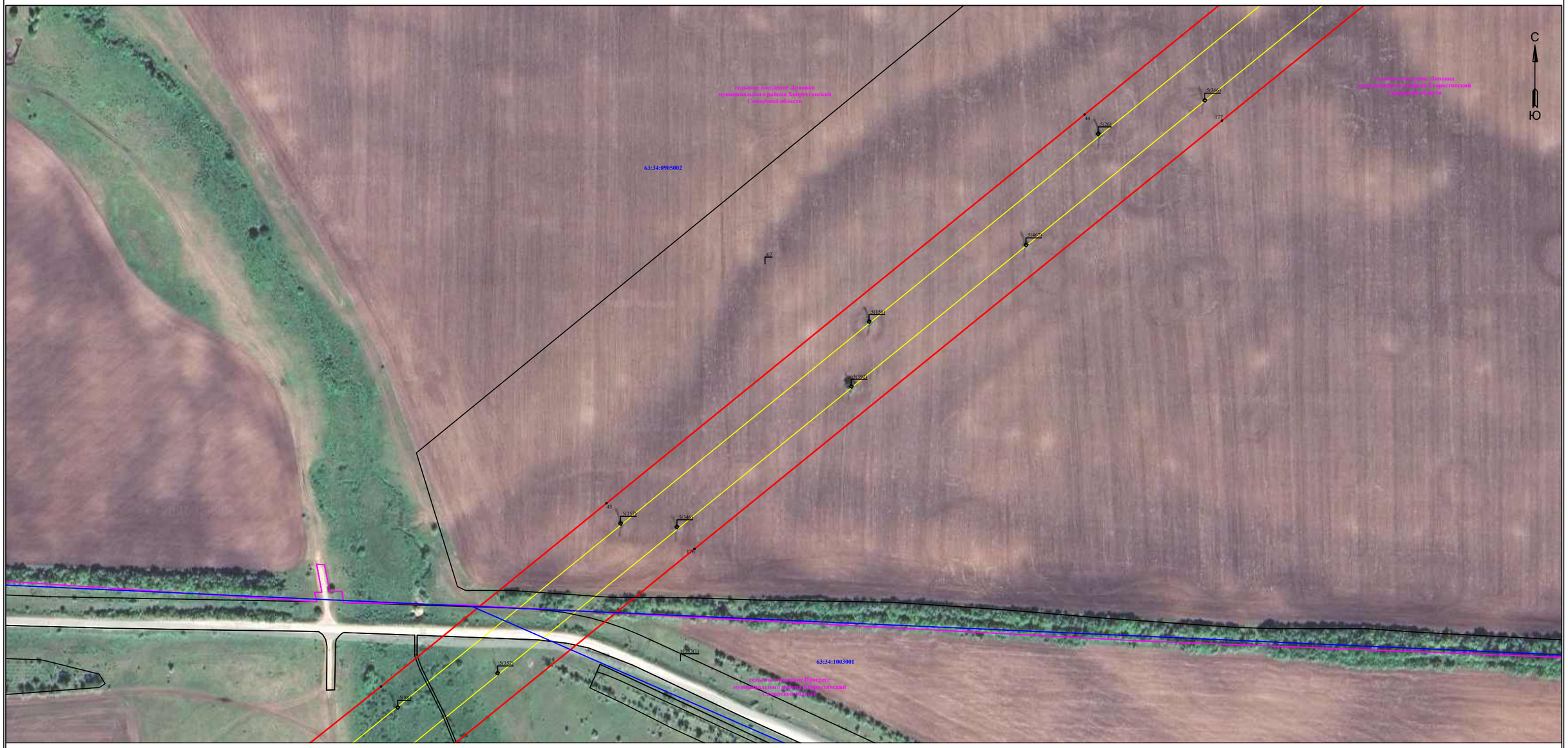

Масштаб 1:3332

УСЛОВНЫЕ ОБОЗНАЧЕНИЯ

- границы устанавливаемого публичного сервитута
- ось линии, контур объекта
- границы муниципального образования, населенных пунктов
- границы кадастрового квартала
- границы земельных участков, попадающих в зону публичного сервитута

• 1 - обозначение характерной точки границы устанавливаемого публичного сервитута

:123 - кадастровый номер земельного участка

63:34:0207001 - кадастровый номер квартала

Хворостянский район - наименование муниципального образования, населенного пункта

Схема расположения границ публичного сервитута для эксплуатации объекта электросетевого хозяйства

Электросетевой комплекс "Чапаевские электрические сети" ВЛ 110 кВ Масленниково, Гражданская с отп. Нулевая - 2 - ВЛ 110 Совхозная - 2отп. на пс Новокуровка ВЛ 110 кВ от п/с Чапаевская - п/ст Масленниково

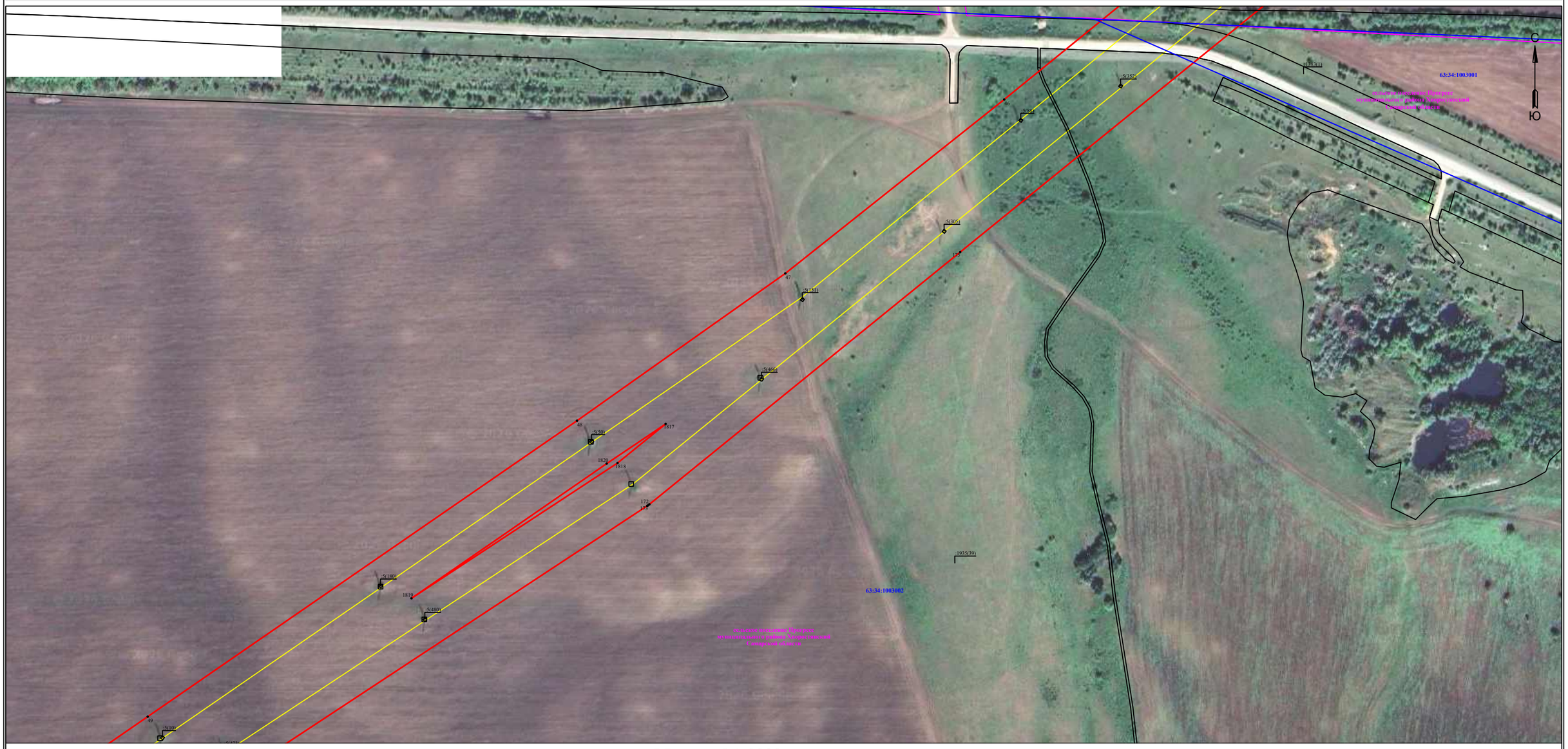

Масштаб 1:3332

УСЛОВНЫЕ ОБОЗНАЧЕНИЯ

- границы устанавливаемого публичного сервитута
- ось линии, контур объекта
- границы муниципального образования, населенных пунктов
- границы кадастрового квартала
- границы земельных участков, попадающих в зону публичного сервитута

• 1 - обозначение характерной точки границы устанавливаемого публичного сервитута

:123 - кадастровый номер земельного участка

63:34:0207001 - кадастровый номер квартала

Хворостянский район - наименование муниципального образования, населенного пункта

Схема расположения границ публичного сервитута
для эксплуатации объекта электросетевого хозяйства

Электросетевой комплекс "Чапаевские электрические сети" ВЛ 110 кВ Масленниково, Гражданская с отп. Нулевая - 2 - ВЛ 110 Совхозная - 2отп. на пс Новокуровка ВЛ 110 кВ от п/с Чапаевская - п/ст Масленниково



Масштаб 1:3332

УСЛОВНЫЕ ОБОЗНАЧЕНИЯ

- границы устанавливаемого публичного сервитута
- ось линии, контур объекта
- границы муниципального образования, населенных пунктов
- границы кадастрового квартала
- границы земельных участков, попадающих в зону публичного сервитута

• 1 - обозначение характерной точки границы устанавливаемого публичного сервитута

:123 - кадастровый номер земельного участка

63:34:0207001 - кадастровый номер квартала

Хворостянский район - наименование муниципального образования, населенного пункта

Схема расположения границ публичного сервитута
для эксплуатации объекта электросетевого хозяйства

Электросетевой комплекс "Чапаевские электрические сети" ВЛ 110 кВ Масленниково, Гражданская с отп. Нулевая - 2 - ВЛ 110 Совхозная - 2отп. на пс Новокуровка ВЛ 110 кВ от п/с Чапаевская - п/ст Масленниково

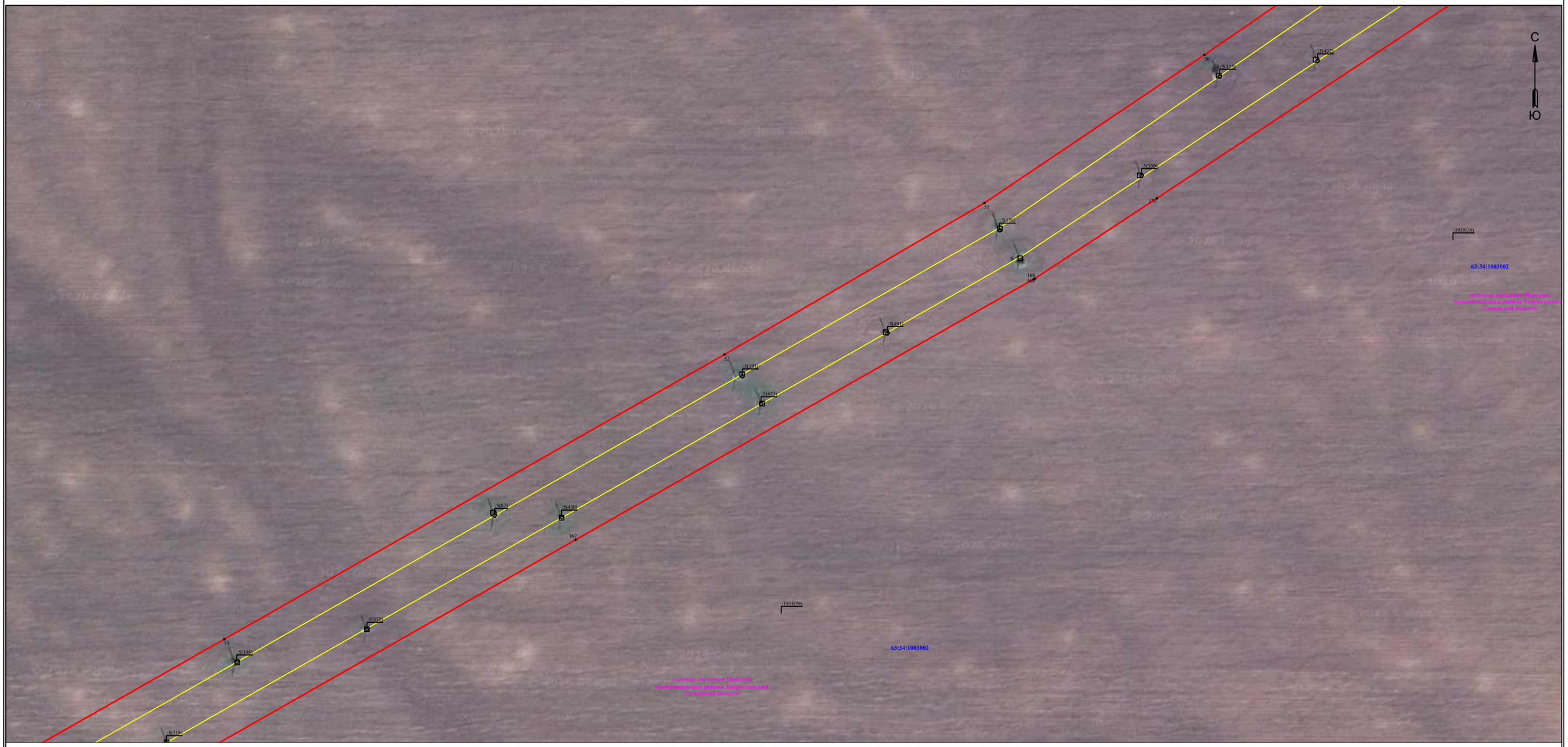

Масштаб 1:3332

УСЛОВНЫЕ ОБОЗНАЧЕНИЯ

- границы устанавливаемого публичного сервитута
- ось линии, контур объекта
- границы муниципального образования, населенных пунктов
- границы кадастрового квартала
- границы земельных участков, попадающих в зону публичного сервитута

• 1 - обозначение характерной точки границы устанавливаемого публичного сервитута

:123 - кадастровый номер земельного участка

63:34:0207001 - кадастровый номер квартала

Хворостянский район - наименование муниципального образования, населенного пункта

Схема расположения границ публичного сервитута
для эксплуатации объекта электросетевого хозяйства

Электросетевой комплекс "Чапаевские электрические сети" ВЛ 110 кВ Масленниково, Гражданская с отп. Нулевая - 2 - ВЛ 110 Совхозная - 2отп. на пс Новокуровка ВЛ 110 кВ от п/с Чапаевская - п/ст Масленниково



Масштаб 1:3332

УСЛОВНЫЕ ОБОЗНАЧЕНИЯ

- границы устанавливаемого публичного сервитута
- ось линии, контур объекта
- границы муниципального образования, населенных пунктов
- границы кадастрового квартала
- границы земельных участков, попадающих в зону публичного сервитута

• 1 - обозначение характерной точки границы устанавливаемого публичного сервитута

:123 - кадастровый номер земельного участка

63:34:0207001 - кадастровый номер квартала

Хворостянский район - наименование муниципального образования, населенного пункта

Схема расположения границ публичного сервитута
для эксплуатации объекта электросетевого хозяйства

Электросетевой комплекс "Чапаевские электрические сети" ВЛ 110 кВ Масленниково, Гражданская с отп. Нулевая - 2 - ВЛ 110 Совхозная - 2отп. на пс Новокуровка ВЛ 110 кВ от п/с Чапаевская - п/ст Масленниково

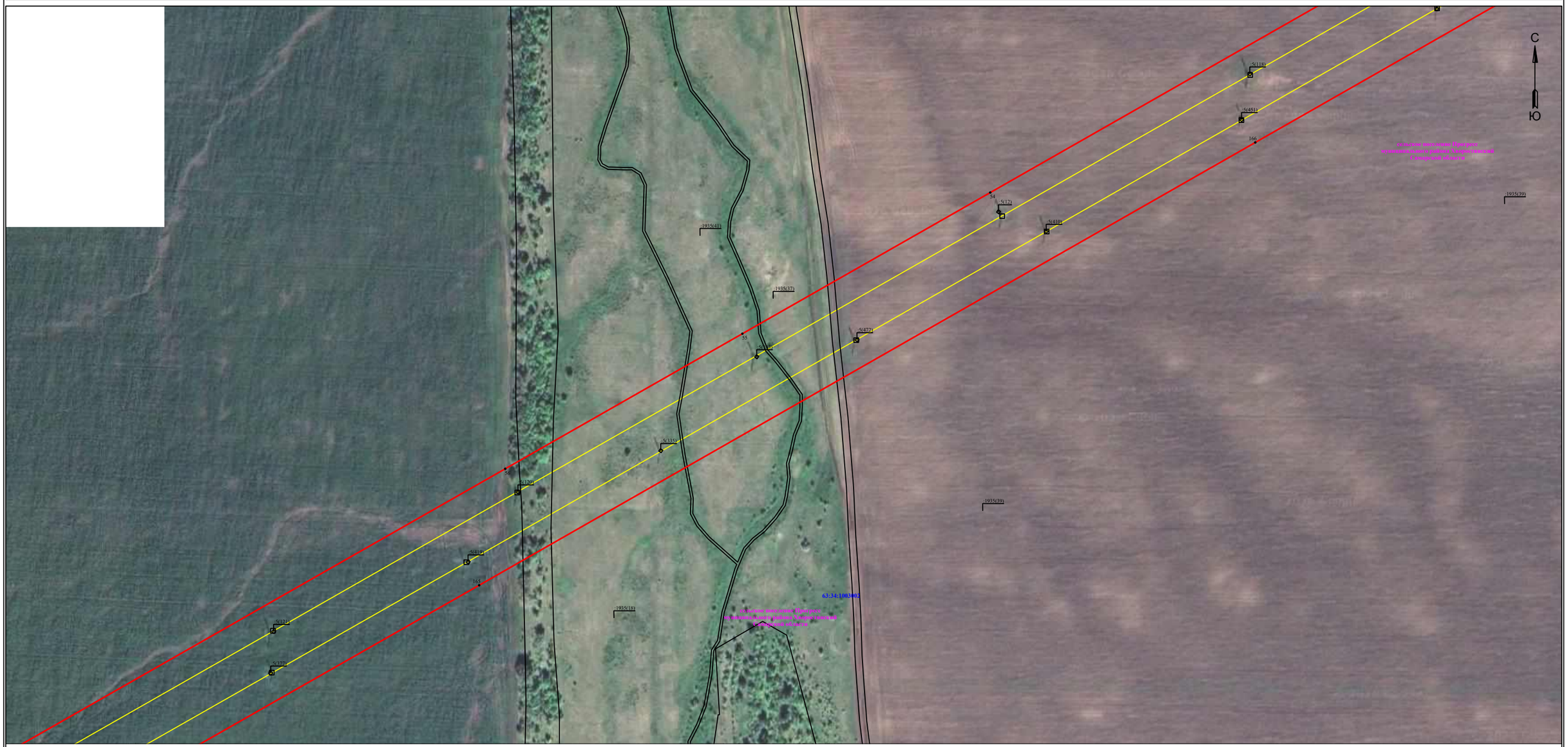

Масштаб 1:3332

УСЛОВНЫЕ ОБОЗНАЧЕНИЯ

- границы устанавливаемого публичного сервитута
- ось линии, контур объекта
- границы муниципального образования, населенных пунктов
- границы кадастрового квартала
- границы земельных участков, попадающих в зону публичного сервитута

• 1 - обозначение характерной точки границы устанавливаемого публичного сервитута

:123 - кадастровый номер земельного участка

63:34:0207001 - кадастровый номер квартала

Хворостянский район - наименование муниципального образования, населенного пункта

Схема расположения границ публичного сервитута для эксплуатации объекта электросетевого хозяйства

Электросетевой комплекс "Чапаевские электрические сети" ВЛ 110 кВ Масленниково, Гражданская с отп. Нулевая - 2 - ВЛ 110 Совхозная - 2отп. на пс Новокуровка ВЛ 110 кВ от п/с Чапаевская - п/ст Масленниково

Масштаб 1:2000

УСЛОВНЫЕ ОБОЗНАЧЕНИЯ

- границы устанавливаемого публичного сервитута
- ось линии, контур объекта
- границы муниципального образования, населенных пунктов
- границы кадастрового квартала
- границы земельных участков, попадающих в зону публичного сервитута

• 1 - обозначение характерной точки границы устанавливаемого публичного сервитута

:123 - кадастровый номер земельного участка

63:34:0207001 - кадастровый номер квартала

Хворостянский район - наименование муниципального образования, населенного пункта

Схема расположения границ публичного сервитута для эксплуатации объекта электросетевого хозяйства

Электросетевой комплекс "Чапаевские электрические сети" ВЛ 110 кВ Масленниково, Гражданская с отп. Нулевая - 2 - ВЛ 110 Совхозная - 2отп. на пс Новокуровка ВЛ 110 кВ от п/с Чапаевская - п/ст Масленниково

Масштаб 1:2000

УСЛОВНЫЕ ОБОЗНАЧЕНИЯ

- границы устанавливаемого публичного сервитута
- ось линии, контур объекта
- границы муниципального образования, населенных пунктов
- границы кадастрового квартала
- границы земельных участков, попадающих в зону публичного сервитута

• 1 - обозначение характерной точки границы устанавливаемого публичного сервитута

:123 - кадастровый номер земельного участка

63:34:0207001 - кадастровый номер квартала

Хворостянский район - наименование муниципального образования, населенного пункта

Схема расположения границ публичного сервитута для эксплуатации объекта электросетевого хозяйства

Электросетевой комплекс "Чапаевские электрические сети" ВЛ 110 кВ Масленниково, Гражданская с отп. Нулевая - 2 - ВЛ 110 Совхозная - 2отп. на пс Новокуровка ВЛ 110 кВ от п/с Чапаевская - п/ст Масленниково

Масштаб 1:2000

УСЛОВНЫЕ ОБОЗНАЧЕНИЯ

- границы устанавливаемого публичного сервитута
- ось линии, контур объекта
- границы муниципального образования, населенных пунктов
- границы кадастрового квартала
- границы земельных участков, попадающих в зону публичного сервитута

• 1 - обозначение характерной точки границы устанавливаемого публичного сервитута

:123 - кадастровый номер земельного участка

63:34:0207001 - кадастровый номер квартала

Хворостянский район - наименование муниципального образования, населенного пункта

Схема расположения границ публичного сервитута
для эксплуатации объекта электросетевого хозяйства

Электросетевой комплекс "Чапаевские электрические сети" ВЛ 110 кВ Масленниково, Гражданская с отп. Нулевая - 2 - ВЛ 110 Совхозная - 2отп. на пс Новокуровка ВЛ 110 кВ от п/с Чапаевская - п/ст Масленниково

Масштаб 1:3332

УСЛОВНЫЕ ОБОЗНАЧЕНИЯ

- границы устанавливаемого публичного сервитута
- ось линии, контур объекта
- границы муниципального образования, населенных пунктов
- границы кадастрового квартала
- границы земельных участков, попадающих в зону публичного сервитута

• 1 - обозначение характерной точки границы устанавливаемого публичного сервитута

:123 - кадастровый номер земельного участка

63:34:0207001 - кадастровый номер квартала

Хворостянский район - наименование муниципального образования, населенного пункта

Схема расположения границ публичного сервитута
для эксплуатации объекта электросетевого хозяйства

Электросетевой комплекс "Чапаевские электрические сети" ВЛ 110 кВ Масленниково, Гражданская с отп. Нулевая - 2 - ВЛ 110 Совхозная - 2отп. на пс Новокуровка ВЛ 110 кВ от п/с Чапаевская - п/ст Масленниково

Масштаб 1:3332

УСЛОВНЫЕ ОБОЗНАЧЕНИЯ

- границы устанавливаемого публичного сервитута
- ось линии, контур объекта
- границы муниципального образования, населенных пунктов
- границы кадастрового квартала
- границы земельных участков, попадающих в зону публичного сервитута

• 1 - обозначение характерной точки границы устанавливаемого публичного сервитута

:123 - кадастровый номер земельного участка

63:34:0207001 - кадастровый номер квартала

Хворостянский район - наименование муниципального образования, населенного пункта

Схема расположения границ публичного сервитута
для эксплуатации объекта электросетевого хозяйства

Электросетевой комплекс "Чапаевские электрические сети" ВЛ 110 кВ Масленниково, Гражданская с отп. Нулевая - 2 - ВЛ 110 Совхозная - 2отп. на пс Новокуровка ВЛ 110 кВ от п/с Чапаевская - п/ст Масленниково

Масштаб 1:3332

УСЛОВНЫЕ ОБОЗНАЧЕНИЯ

- границы устанавливаемого публичного сервитута
- ось линии, контур объекта
- границы муниципального образования, населенных пунктов
- границы кадастрового квартала
- границы земельных участков, попадающих в зону публичного сервитута

● 1 - обозначение характерной точки границы устанавливаемого публичного сервитута

:123 - кадастровый номер земельного участка

63:34:0207001 - кадастровый номер квартала

Хворостянский район - наименование муниципального образования, населенного пункта

Схема расположения границ публичного сервитута для эксплуатации объекта электросетевого хозяйства

Электросетевой комплекс "Чапаевские электрические сети" ВЛ 110 кВ Масленниково, Гражданская с отп. Нулевая - 2 - ВЛ 110 Совхозная - 2отп. на пс Новокуровка ВЛ 110 кВ от п/с Чапаевская - п/ст Масленниково



Масштаб 1:2000

УСЛОВНЫЕ ОБОЗНАЧЕНИЯ

- границы устанавливаемого публичного сервитута
- ось линии, контур объекта
- границы муниципального образования, населенных пунктов
- границы кадастрового квартала
- границы земельных участков, попадающих в зону публичного сервитута

• 1 - обозначение характерной точки границы устанавливаемого публичного сервитута

:123 - кадастровый номер земельного участка

63:34:0207001 - кадастровый номер квартала

Хворостянский район - наименование муниципального образования, населенного пункта

Схема расположения границ публичного сервитута для эксплуатации объекта электросетевого хозяйства

Электросетевой комплекс "Чапаевские электрические сети" ВЛ 110 кВ Масленниково, Гражданская с отп. Нулевая - 2 - ВЛ 110 Совхозная - 2отп. на пс Новокуровка ВЛ 110 кВ от п/с Чапаевская - п/ст Масленниково

Масштаб 1:2000

УСЛОВНЫЕ ОБОЗНАЧЕНИЯ

- границы устанавливаемого публичного сервитута
- ось линии, контур объекта
- границы муниципального образования, населенных пунктов
- границы кадастрового квартала
- границы земельных участков, попадающих в зону публичного сервитута

• 1 - обозначение характерной точки границы устанавливаемого публичного сервитута

:123 - кадастровый номер земельного участка

63:34:0207001 - кадастровый номер квартала

Хворостянский район - наименование муниципального образования, населенного пункта

Схема расположения границ публичного сервитута
для эксплуатации объекта электросетевого хозяйства

Электросетевой комплекс "Чапаевские электрические сети" ВЛ 110 кВ Масленниково, Гражданская с отп. Нулевая - 2 - ВЛ 110 Совхозная - 2отп. на пс Новокуровка ВЛ 110 кВ от п/с Чапаевская - п/ст Масленниково

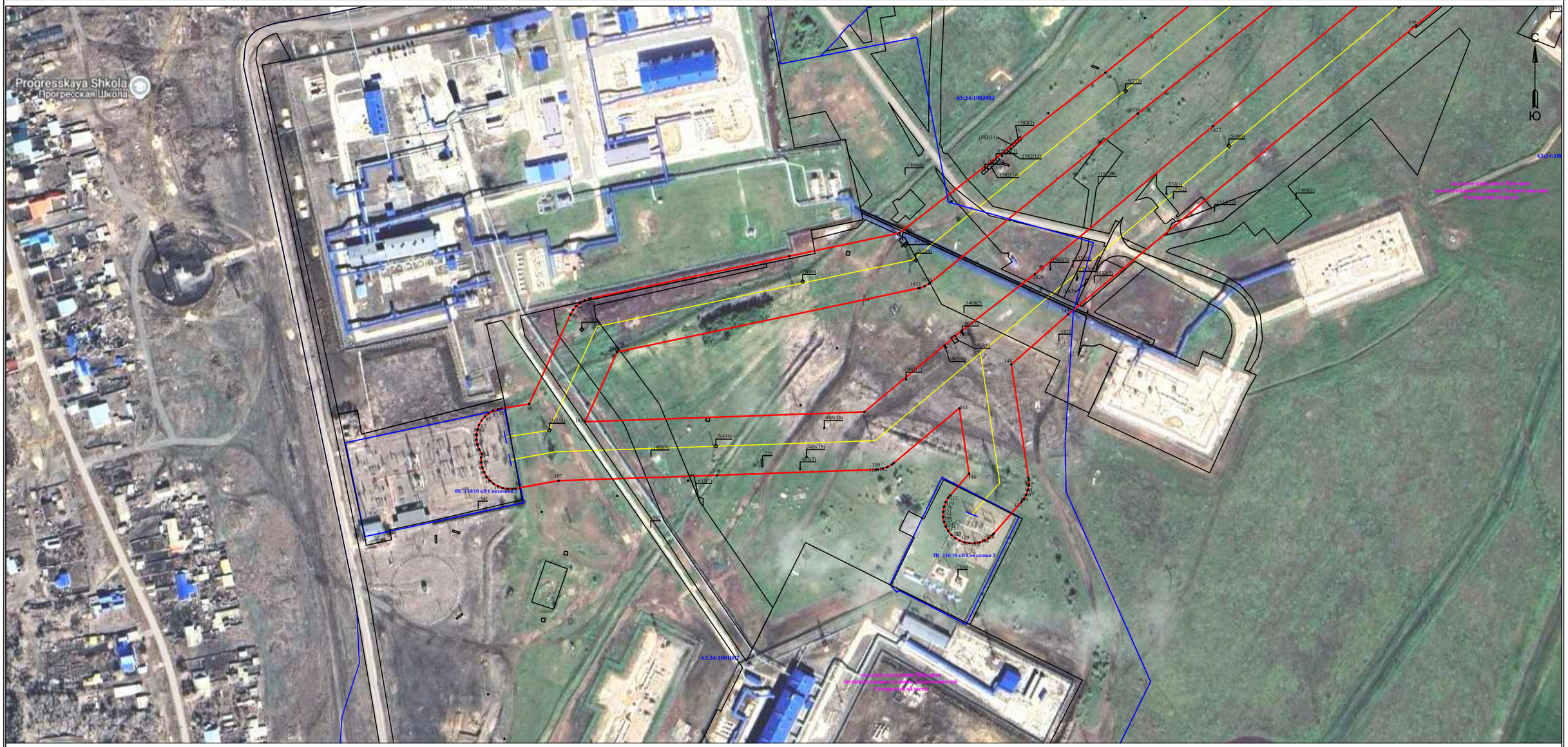

Масштаб 1:3332

УСЛОВНЫЕ ОБОЗНАЧЕНИЯ

- границы устанавливаемого публичного сервитута
- ось линии, контур объекта
- границы муниципального образования, населенных пунктов
- границы кадастрового квартала
- границы земельных участков, попадающих в зону публичного сервитута

• 1 - обозначение характерной точки границы устанавливаемого публичного сервитута

:123 - кадастровый номер земельного участка

63:34:0207001 - кадастровый номер квартала

Хворостянский район - наименование муниципального образования, населенного пункта